

## Leva varianta Igličeve smeri

---

Dolžina: **200 m**

Tip: **Skalna**

Ocena: **IV**

Varovanje: **Klini**

---

Prvi plezalci: **Jožica Antloga in Tone Arnol 3. 7. 1964.**

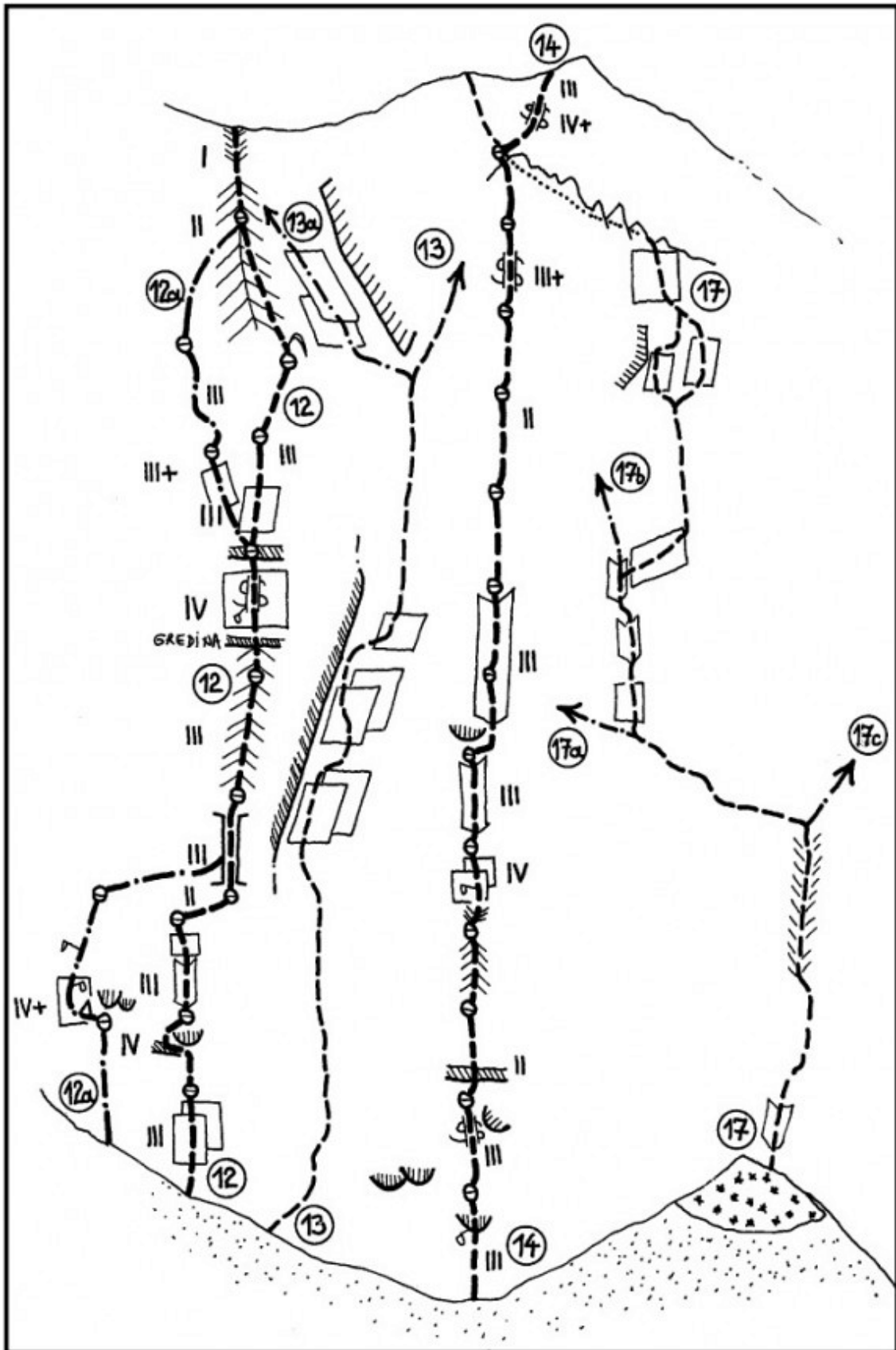
### Karakteristika smeri

Čas plezanja: 4h.

Dostop kot za Igličevo smer (17).

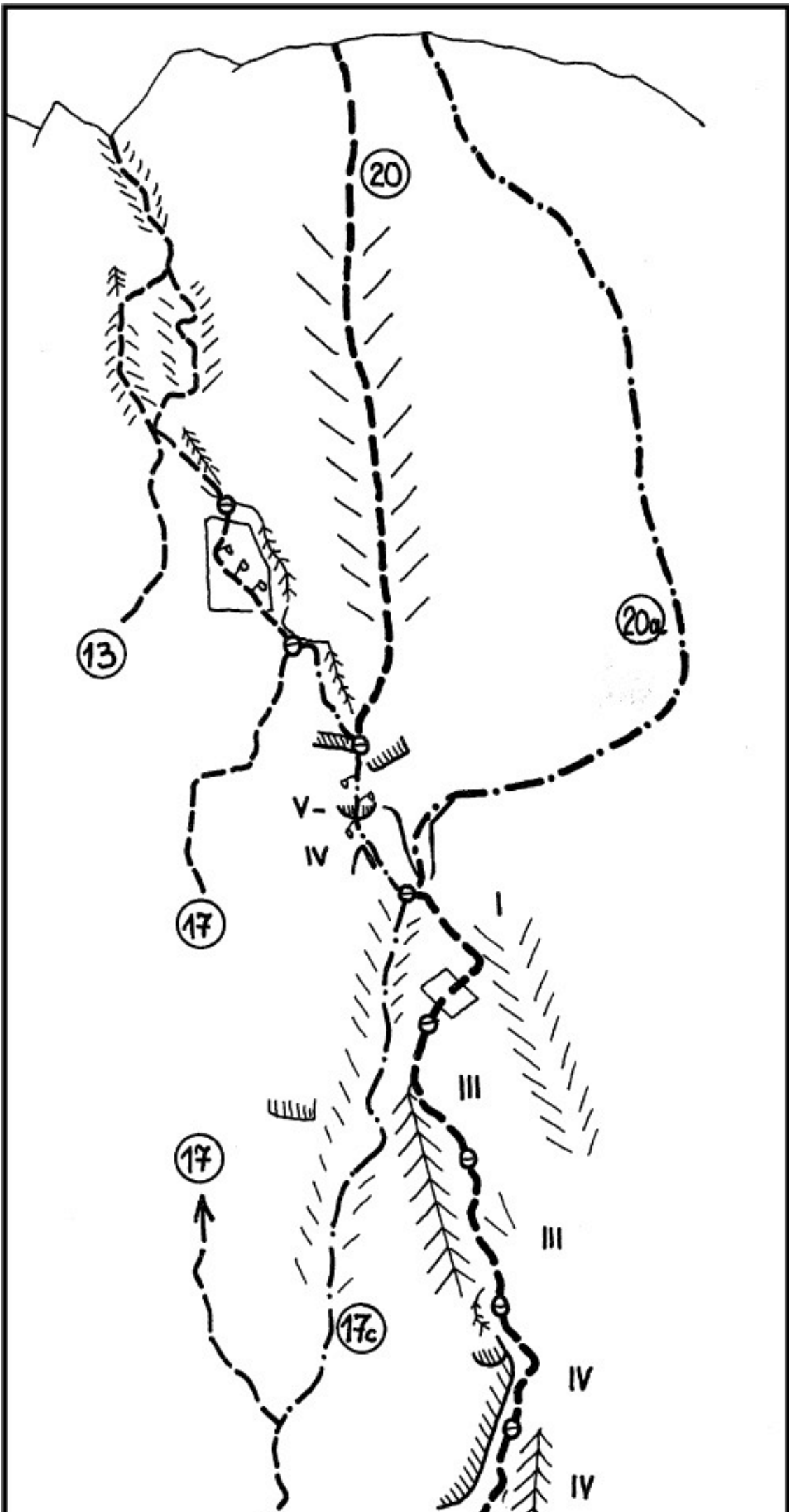
### Opis

Po Igličevi smeri do previsa oziroma žmule. Navzgor na polico, ki vodi proti levi. 60m dalje po polički levo do žmule, ki prekinja polico. Navzgor čez krušljivo steno pod črne strehe. Od trdnega stožca levo po polici do sistema polic. Rahlo desno po polici do ozkega kamina, ki ga v spodnjem delu zapirajo zagozdeni bloki. Po kaminu navzgor na gredino. Dalje levo v žleb, ki ga prekinja algast prestop. Stik z Vzhodno smerjo (13). Dalje po tej smeri na rob stene.

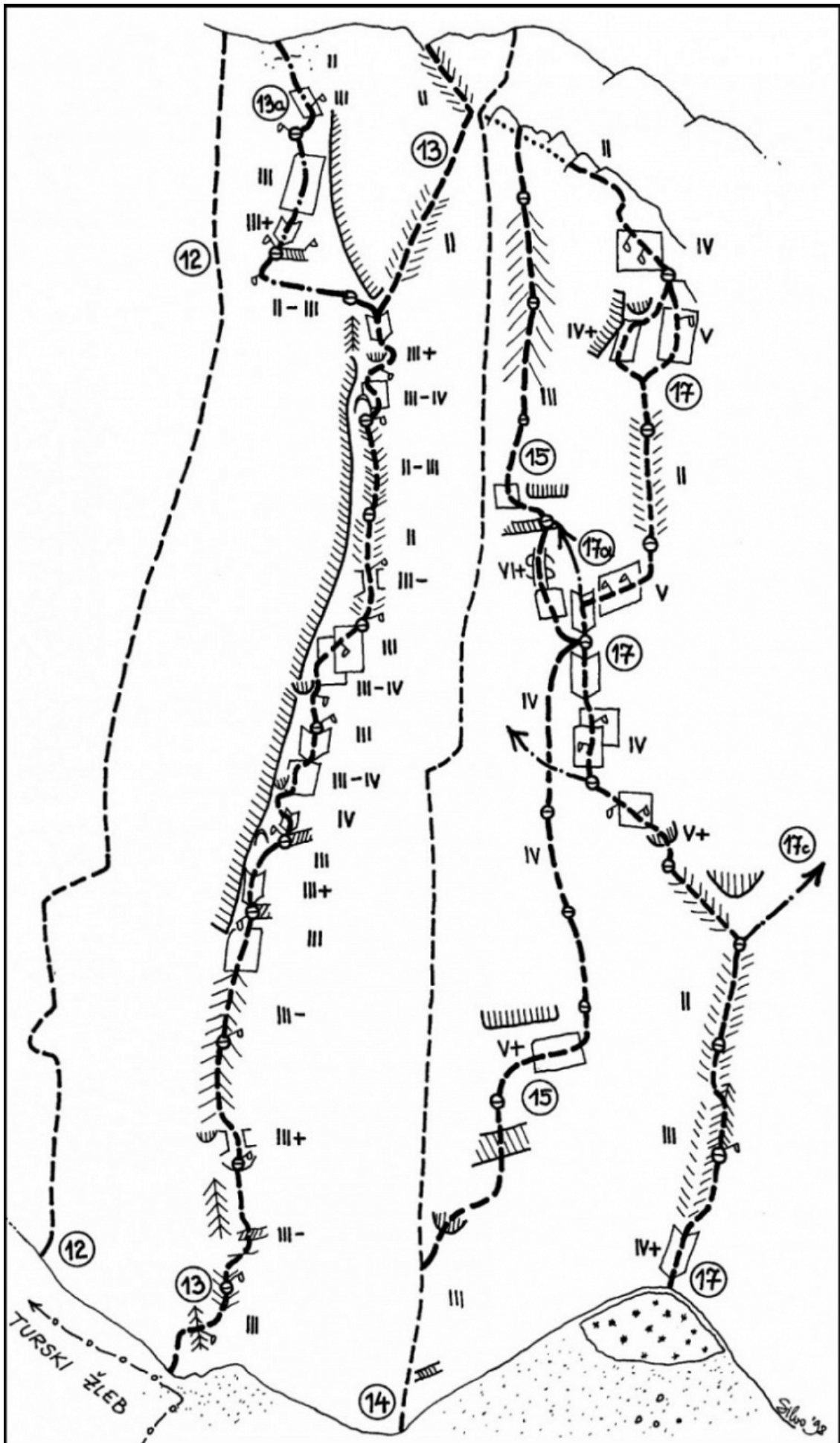


Mala Rinka: 12 Poslovilna smer, 12a Varianta Poslovilne smeri, 13 Vzhodna smer, 13a Izstopna varianta, 14 Direktna smer, 17 Igličeva smer, 17a Leva varianta Igličeve smeri, 17b Direktna varianta Igličeve smeri, 17c Debeljakova varianta.





Mala Rinka: 13 Vzhodna smer, 17 Igličeva smer, 17a Leva varianta Igličeve smeri, 17b Direktna varianta Igličeve smeri, 17c Debeljakova varianta, 20 Smer Zupančič-Wisjak, 20a Varianta Kočevar-Muck.

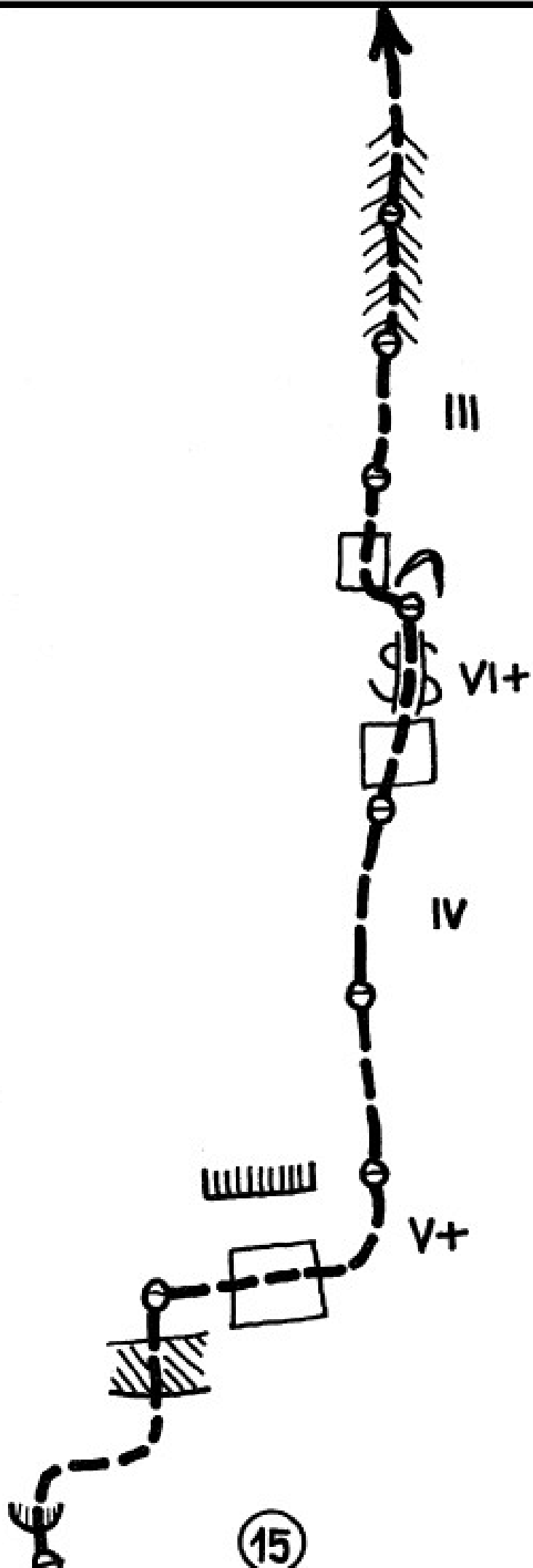


Mala Rinka: 14 Direktna smer, 15 Marjetica, 17 Igličeva smer, 17a Leva varianta Igličeve smeri,

17b Direktna varianta Igličeve smeri, 17c Debeljakova varianta.







15

17

Mala Rinka: 14 Direktna smer, 15 Marjetica, 16 Zreška smer, 17 Igličeva smer, 17a Leva varianta Igličeve smeri, 17b Direktna varianta Igličeve smeri, 17c Debeljakova varianta.