

Smer Župančič-Wisiak

Dolžina: **350 m**

Tip: **Skalna**

Ocena: **V/IV**

Varovanje: **Klini**

Prvi plezalci: **Uroš Župančič in Sandi Wisiak 11.10.1931.**


Karakteristika smeri

Čas plezanja: 4h.


Dostop: z Okrešlja po poti proti Turskemu žlebu in še preden se ta zoži, desno pod steno v grušč oziroma na snežišče ter navzgor do kota. 50 min.

Opis

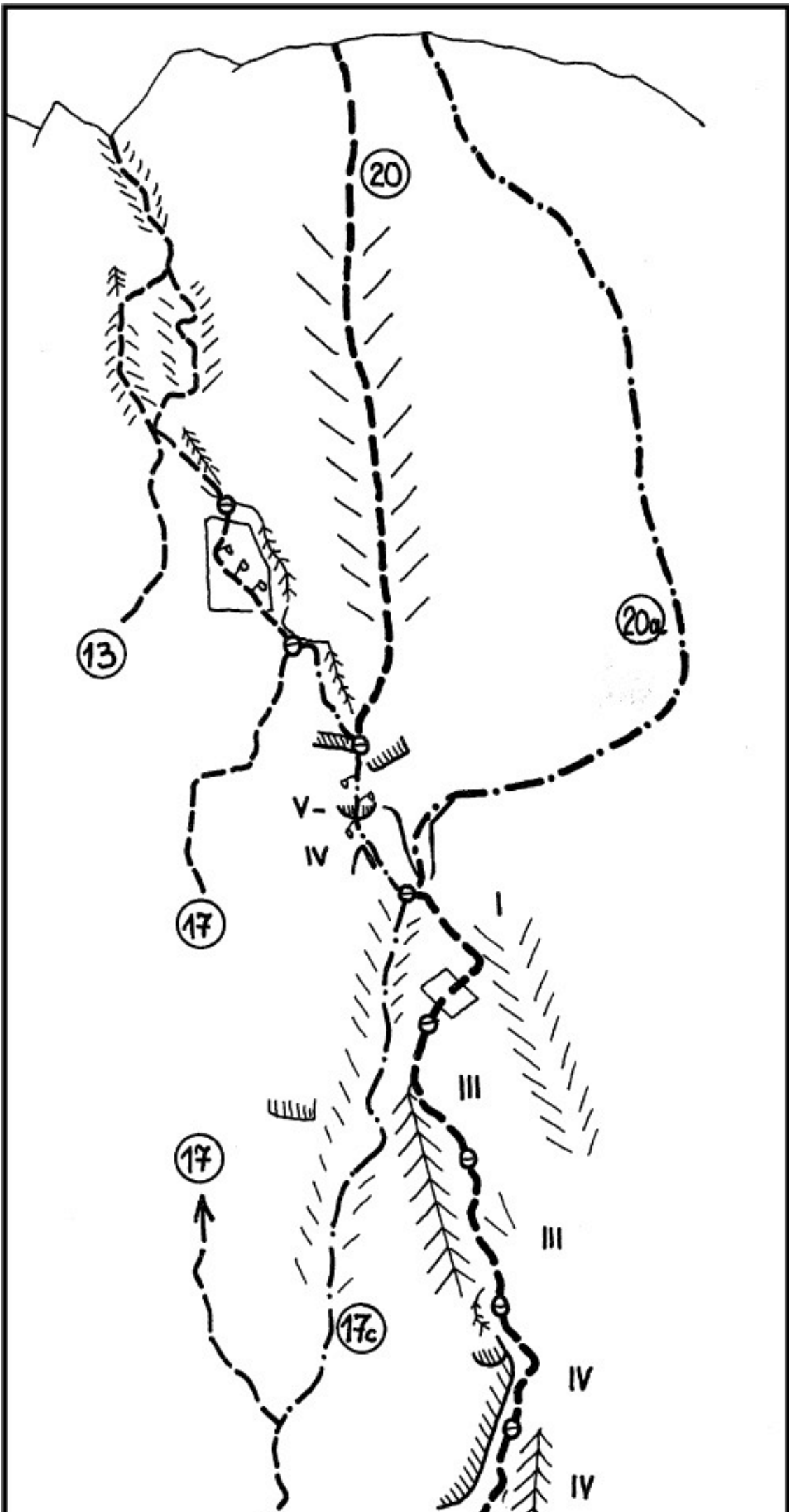
Vstop raztežaj levo od najnižjega dela stene. Po strmem žlebu v kamin, ki ga tvori velika odklana luska. Iz kamina rahlo proti levi na rob odklane plošče. Navzdol na grušč v režo za ploščo in naprej proti njenemu vrhu. Prestop v steno in naravnost navzgor pod previs. Po prekinjeni polici desno na rob, malo levo navzgor in desno po polici na raz. Levo po odprti steni do gladke police, po kateri se splazimo pod previsno žmulo. Po njej do konca in za previsom navzgor 25m, zatem nazaj na raz. Dalje desno v žleb in po njem 25m pod vršno steno ter po razu desno od žleba na rob stene.



Turska gora: 23 Szalay-Gerinov greben. MALA RINKA: 4 Dušanov steber, 5 Tečajniška, 8 Smer sedmice, 10 Smer Debeljak-Mirnik, 13 Vzhodna smer, 14 Direktna smer, 17 Igličeva smer, 17b Direktna varianta Igličeve smeri, 17C Debeljakova varianta, 20 Smer Zupančič-Wisjak.



Turska Gora: 22 Špička, 23 Szalay-Gerinov greben. MALA RINKA: 4 Dušanov steber, 5 Tečajniška, 8 Smer sedmice, 10 Smer Debeljak-Mirnik, 13 Vzhodna smer, 14 Direktna smer, 15 Marjetica, 16 Zreška smer, 17 Igličeva smer, 17B Direktna varianta Igličeve smeri, 17C Debeljakova varianta, 18 Nos, 20 Smer Zupančič-Wisjak.



Mala Rinka: 13 Vzhodna smer, 17 Igličeva smer, 17a Leva varianta Igličeve smeri, 17b Direktna varianta Igličeve smeri, 17c Debeljakova varianta, 20 Smer Zupančič-Wisjak, 20a Varianta Kočevar-Muck.