

# Slovenske stene

www.slovenskestene.si

## Cizljeva smer

---

Dolžina: **300 m**

Tip: **Skalna**

Ocena: **VII/V**

Varovanje: **Klini**

---

Prvi plezalci: **Josef Kaplan Jaromir Rada , 29. - 30.07.1964**

Pomembne ponovitve: **1.P. Ante Mahkota, Peter Ščetinin, 19.06.1966;2.P Jože Oman, Milan Robič 20.09.1968;3.P Boro Krivic, Mitja Košir 18.05.1968; 1 ZP Boro Krivic, Tine Čopič 13. - 14.03.1971; 2.ZP T.Gibinski, E.Wyka, N.Gabriyel, M. Pietkutowski 14.- 17.03.1972; SP Franček Knez 15.08.1981in 22.07.1982; Stane Makotar 31.07.1983; Tomo Česen 15.08.1984;1.PP Srečo Rahberger 28.07.1984**

## Karakteristika smeri

Smer poteka po severno vzhodnem razu Špika, ki se dviga nad Orlovo glavo. Sprva vodi po ploščah in počeh v razu, nakar zavije levo čez "Pajka", križajoči se razčlembi, vidni iz doline in se po stebru priključi Krušicevi smeri. To je najtežja in najkrajša smer v Špiku, vendar z najdaljšim dostopom. Značilnost smeri je težko prosto plezanje v odlični skali. Orientacija ni zahtevna, nekaj več pazljivosti je potrebno v gornjem delu, kjer je več variant. Smer je posvečena mariborskemu alpinistu Miranu Cizlju, ki je pred vojno tudi sam poskušal v tem razu. Padel je v partizanih.

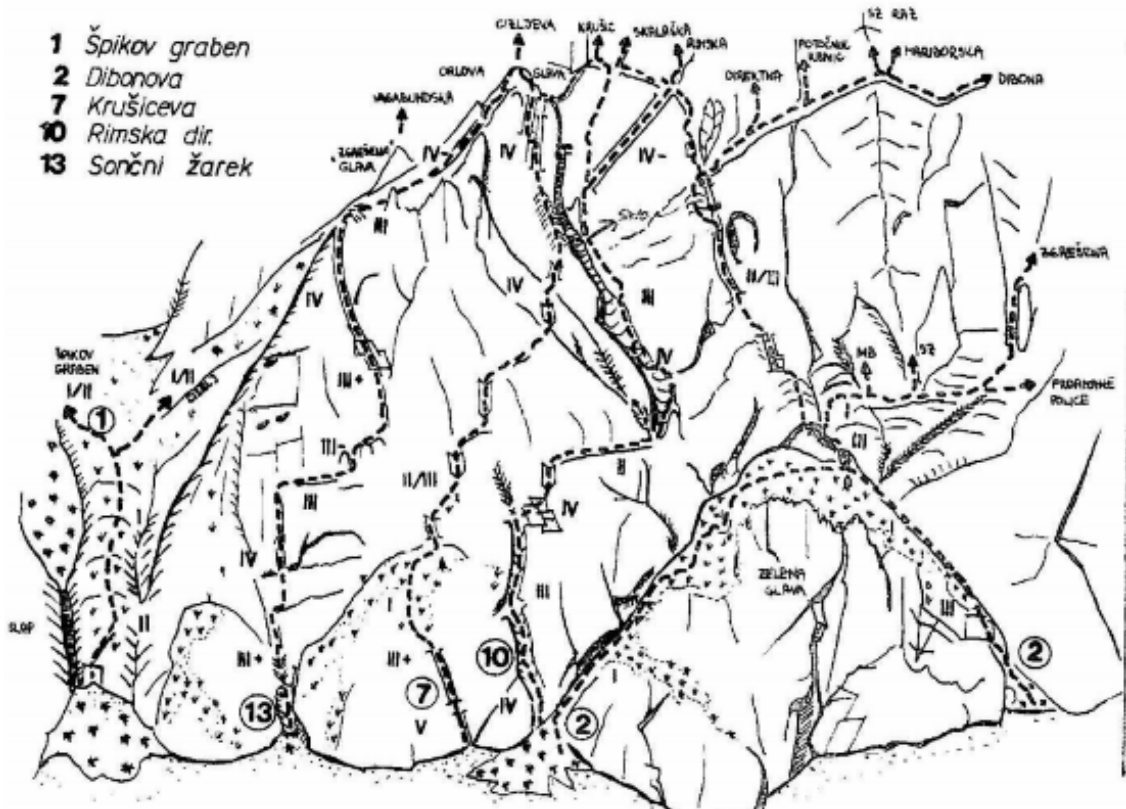
## Opis

V Špikov greben in po njem nekako do polovice, kjer se odpre svet na desni. Po skrotju, žlebovih in kaminih na vrh s travo poraščene Orlove glave(I-III,600 metrov). Vstopiš s sedelca v steno in poševno proti desni, nato pod strehico prečka levo na poličko. Navzgor čez previs (VII ali A1) v poč na stojišče. Levo pod previs, na desni čezenj v kamin in po 8 metrih prestop levo v lažjo zajedo in po njej v lopo. Na levi strani čez previs in po razčlenjeni steni na stojišče pod previsi (odcep varianta A).Levo do strme poševne zajede in po njej do poličke, ki te privede v strmo zajedo. Po njej sestop 10 metrov ter levo čez plošče do razčlembe, ki vodi ven iz Pajka. Tu nekje gre original

navzgor v kamin in levo na turnc in še tri raztežaje na vrh stebra. Lahko pa nadaljuješ po razčlembi poševno levo( krušljivo) proti škrbinici v razu in od tu po pečevju na levi strani raza še tri raztežaje do velike škrbine , stik s Krušicevo smerjo in po njej do vrha.

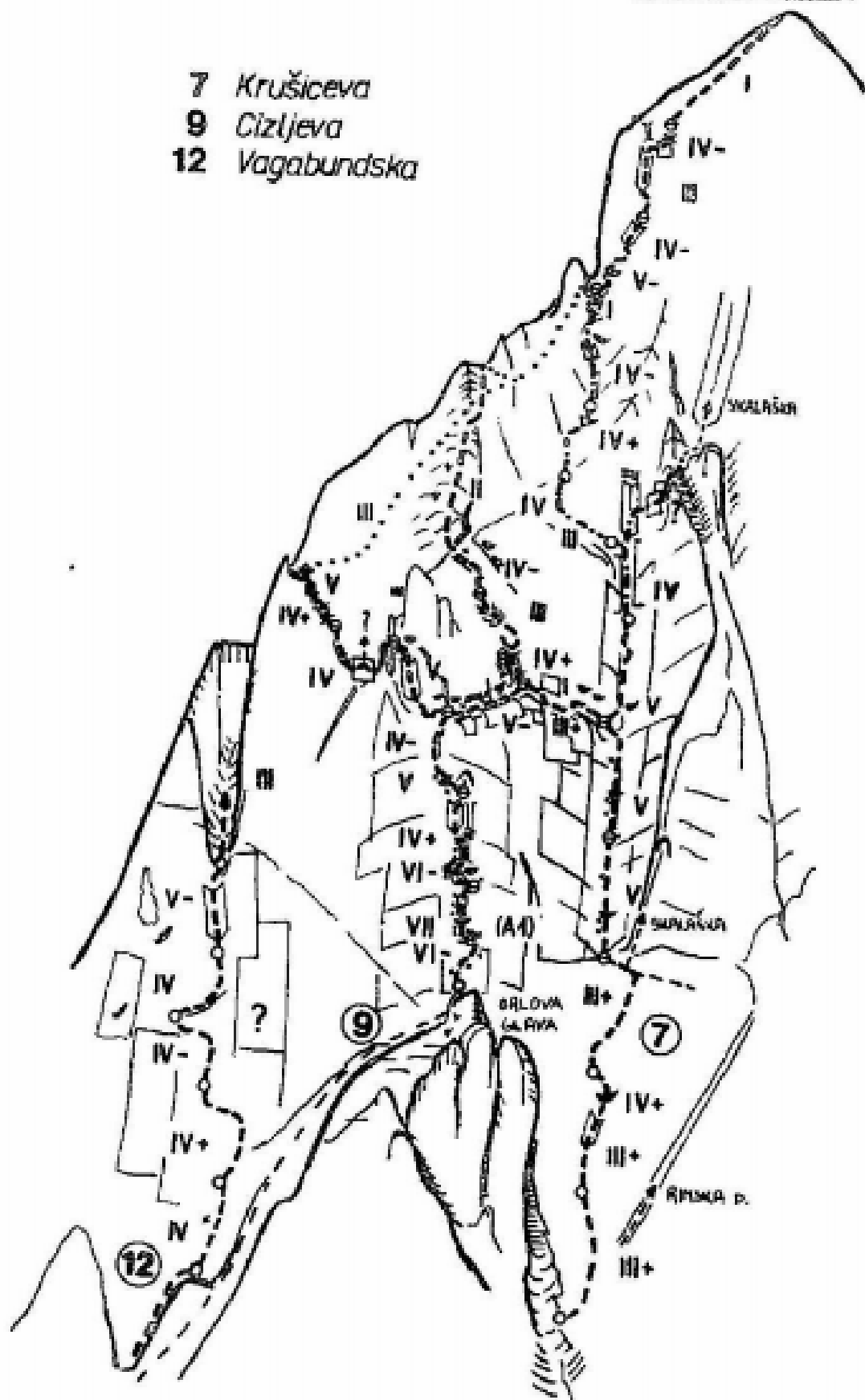
**A. varianta:** Ocena smeri: V, Dolžina smeri: en raztežaj.

Prva plezala Oman in Robič ob drugi ponovitvi. po tretjem raztežaju zaviješ desno in pod trebušastimi previsi prečiš Krušicevo smer. Večina vez pleza Cizljevo ravno s to varianto.

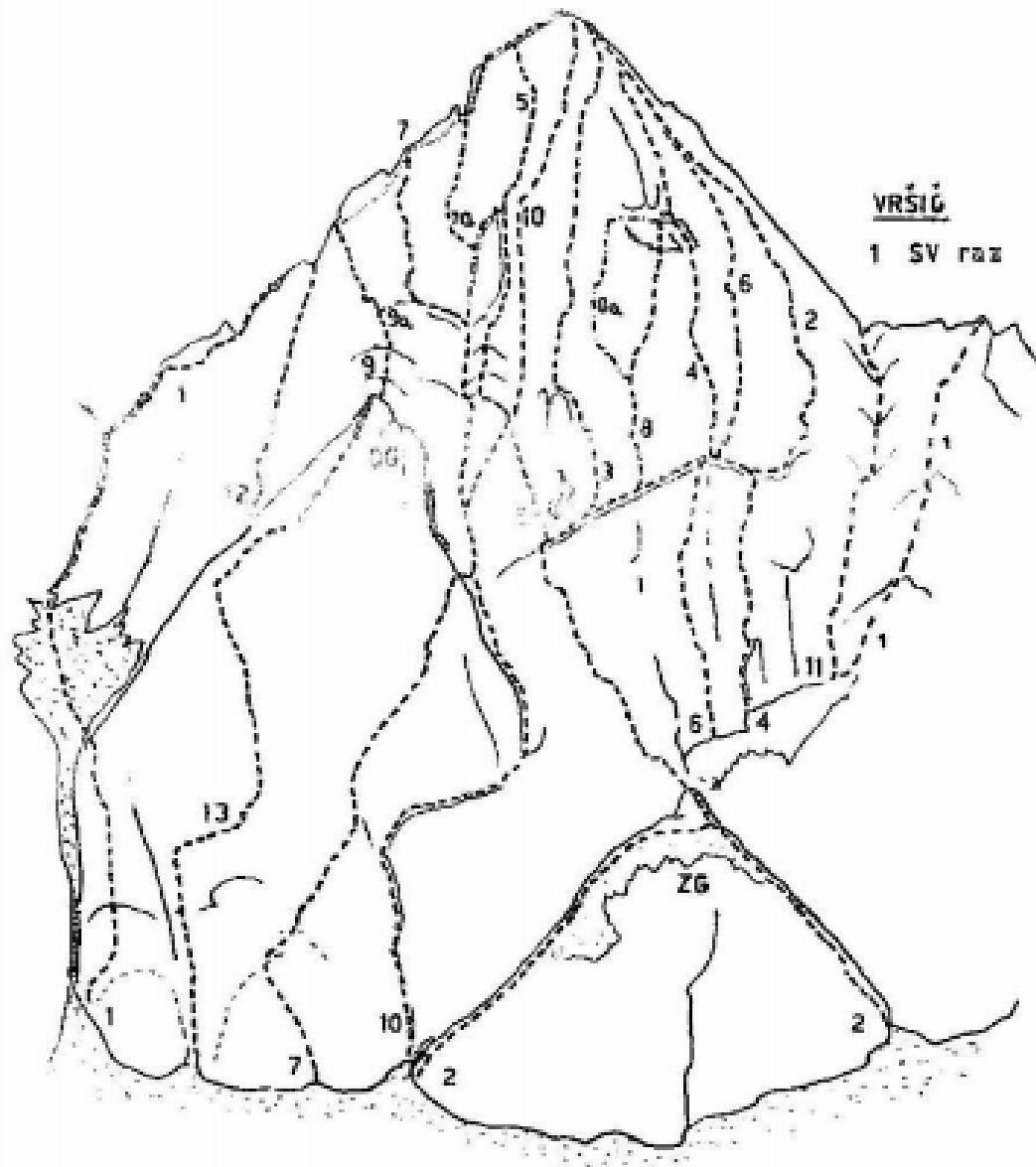


Špik, severna stena: 1 Špikov greben, 2 Dibonova, 7 Krušiceva, 10 Rimska direttissima, 13 Sončni žarek.

- 7 Krušiceva
- 9 Cizljeva
- 12 Vagabundska



Špik, severna stena: 7 Krušiceva, 9 Cizljeva, 12 Vagabundska.



### ŠPIK

- |                 |                   |
|-----------------|-------------------|
| 1 Špikov graben | 7 Krušiceva s.    |
| 2 Dibonova s.   | 8 Krivic Potočnik |
| 3 Direktna s.   | 9 Cizljeva s      |
| 4 SZ raz        | 10 Rimska dir.    |
| 5 Skalaška s.   | 11 Zgrešena       |
| 6 Mariborska s. | 12 Vagabundska s. |
|                 | 13 Sončni žarek   |

ŠPIK: 1 Špikov graben, 2 Dibonova smer, 3 Direktna smer, 4 SZ raz, 5 Skalaška smer, 6 Mariborska smer, 7 Krušiceva smer, 8 Krivic-Potočnik, 9 Cizljeva smer, 10 Rimska direttissima, 11 Zgrešena, 12 Vagabundska smer, 13 Sončni žarek. VRŠIČ: 1 SV raz.