

Debeljakova varianta Aschenbrennerjeve smeri

Dolžina: **850 m**

Tip: **Skalna**

Ocena: **VI**

Varovanje: **Klini**

Prvi plezalci: **Ciril Debeljak in Marjan Perko 5. avgusta 1950**


Opis

Dostop po poti iz Tamarja proti Slemenu. Ko pot zavije na levo, še naprej po grapi do konca. Tu levo na travnat grebenček in z njega desno prek grušča v izrazit ozebnik (če ni snega, ga obideš desno). Nato desno po strmem drobljivem svetu do stene (2 uri).

Opis: Vstop kot za Aschenbrennerjevo smer. Po tej smeri do koritastega stojišča pod »vilicami«. Tu še dalje levo in po dveh počeh v obliki črke Y na lusko. Po strmi steni navzgor do belih plati (30 m, kk), prek njih in levo do druge luske (VI). Od tu gre smer po razčlembah, ki se vlečejo proti desni (»štengce«). Z luske v navpično poč, po njej do vrha in desno do koritastega stojišča. Čez previs (k) v navpično poč (VI) in po njej 10 m. Nato spet desno po malo lažjem svetu do majhnega stojišča (k). 6 m navpično navzgor v oporni drži, nato desno poševno navzgor 5-6 m ter v oporno poč v obliki črke Z. Po počeh naravnost navzgor kakih 60 m do klina. Težaven prestop navzgor do drugega klina in izstop iz poč v gladke plošče na desni (k). Nad teboj je previs, v katerega se zajeda poč. Pod počjo je odpočena skala. Prek poč (kk, pazljivost, VI) v luknjo pod velikimi strehami (»bunker«). Od tu dalje po Aschenbrennerjevi smeri proti levi.

Sestop: a) Najugodnejši sestop je na Vršič: po strmi, gruščnati grapi na J strani navzdol do prostranih prodišč, ki jih je treba prečiti proti V do škrbine. Skozi njo vodi stara, slabo markirana steza do poti čez Mala Vratca, po njej na Vršič (2-3 ure), b) Po grebenu na Veliko in Malo Mojstrovko ter po poti čez S steno na Sleme in v Tamar (2 uri in pol do 3 ure), c) Po J pobočjih Travnika in Šit k Jalovski škrbini. Po delno zavarovani poti v Ozebnik in po poti v Tamar (3 ure in


pol - najmanj priporočljiv sestop).



Sl. 37: TRAVNIK — severozahodno ostenje

517 Travnikova grapa, 518 Raz, 519 Prečenje, 520 Zajeda, 521 Varianta, 522 Aschenbrennerjeva smer, 522a Varianta Jurca-Mesarič, 523 Smer Hudeček-Juvan, 524 Smer Jesih-Lipovec, 524a Varianta Rupar-Savenc, 524b Varianta Butinar-Jurič-Valant-Verša, 525 Direktna smer na Tschadov steber, 526 Tschadov steber, 526a Varianta Medja-Župančič, 526b Izstopna varianta, 527 Grapa med Travnikom in Šitami, 528a Juvanova varianta v Šitah

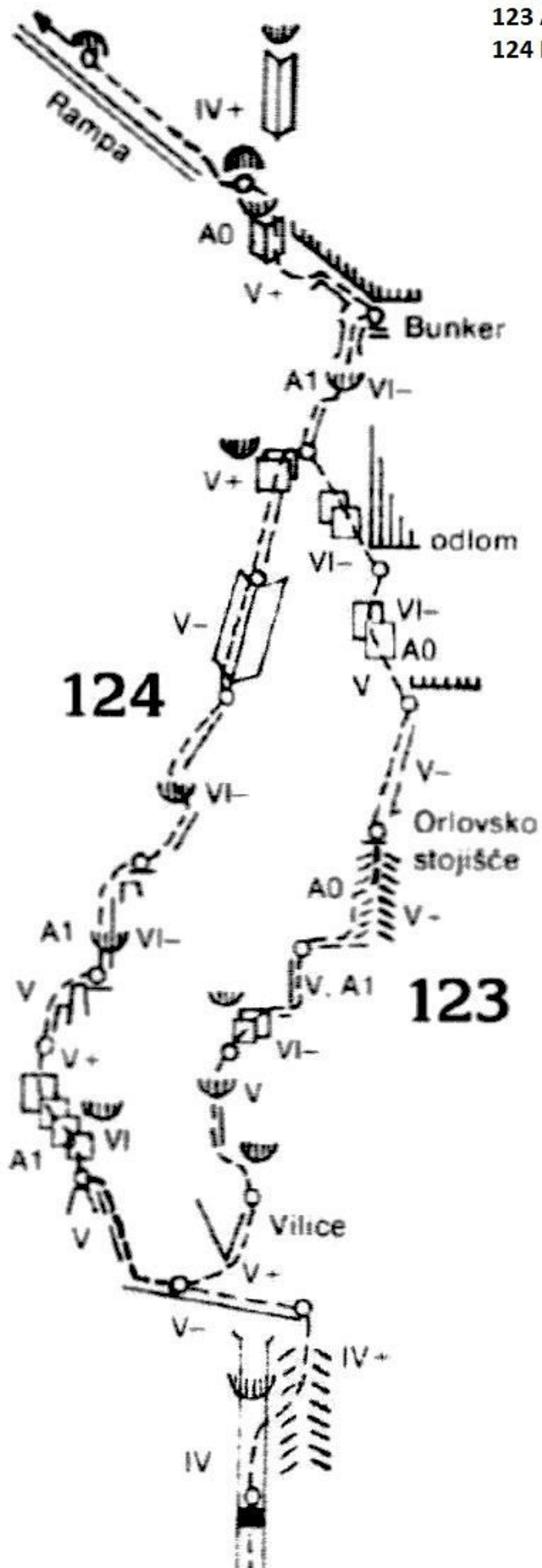
TRAVNIK - severozahodno ostenje: 17 Travnikova grapa, 18 Raz, 19 Prečenje, 20 Zajeda, 21 Varianta, 22 Aschenbrennerjeva smer, 22a Varianta Jurca-Mesarič, 23 Smer Hudeček-Juvan, 24 Smer Jesih-Lipovec, 24a Varianta Rupar-Savenc, 24b Varianta Butinar-Jurič-Valant-Verša, 25 Direktna smer na Tschadov steber, 26 Tschadov steber, 26a Varianta Medja-Župančič, 26b Izstopna varianta, 27 Grapa med Travnikom in Šitami, 28a Juvanova varianta v Šitah.



Travnik, severna stena: Zajeda travnika 122, Ašenbrenerjeva 123, Debeljakova varianta 124, Črni biser 125.

Tine Mihelič, Rudi Zaman
SLOVENSKE STENE

Travnik
123 Ašenbrenerjeva
124 Debeljakova varianta



Travnik, severna stena: Ašenbrenerjeva 123, Debeljakova varianta 124 (skica).