

Mana v nebo

Dolžina: **500 m**

Tip: **Skalna**

Ocena: **IX**

Varovanje: **Klini**

Prvi plezalci: **David Debeljak in Gašper Pintar, 28.8. in 4.9.2019.**

Karakteristika smeri

Priporočena oprema: set frendov do #3, zatiči, 10 klinov (2 profilca).

Opis

Opis:

Plezanje se začne naravnost v vpadnici velikega previsa, v smeri proti očitnemu rumenemu kotu.

Plezamo po mokrem žlebu do prvega stojišča.

R1: Po zajedi do stojišča pod v levo usmerjenem kotu.

R2: 20 metrov po kotu do stojišča na stebričku, pod rumenim kotom.

R3: 10 metrov po kotu do niše, potem desno v plošče in spet nazaj v kot, nad streho, do stojišča v niši.

R4: Nekaj metrov gor in prečka desno za rob, do izpostavljenega stojišča.

R5: Naravnost gor po žlebu in rahlo levo, do prehoda v levo okoli luske in stojišča v žlebu.

R6: Rahlo desno, čez več manjših polic in v levo usmerjeno zajedo do stojišča.

R7: Kratek raztežaj do poličke pod kotom pod veliko mokro streho.

R8: Po kotu navzgor, potem levo čez razčlenjene do plošče do stojišča blizu raza.


R9: Naravnost navzgor (nekaj metrov), potem pa desno v prečko, čez kratek kamin, do poličke na vrhu velike strehe.

R10: Ovinek najprej desno, po policah, potem levo nazaj, po naloženih policah.


R11: Prečka dalje po polici v levo, do neznačilne zajede v dobri skali.

R12: Gor po ti zajedi, rahlo desno in spet levo, do večje police.

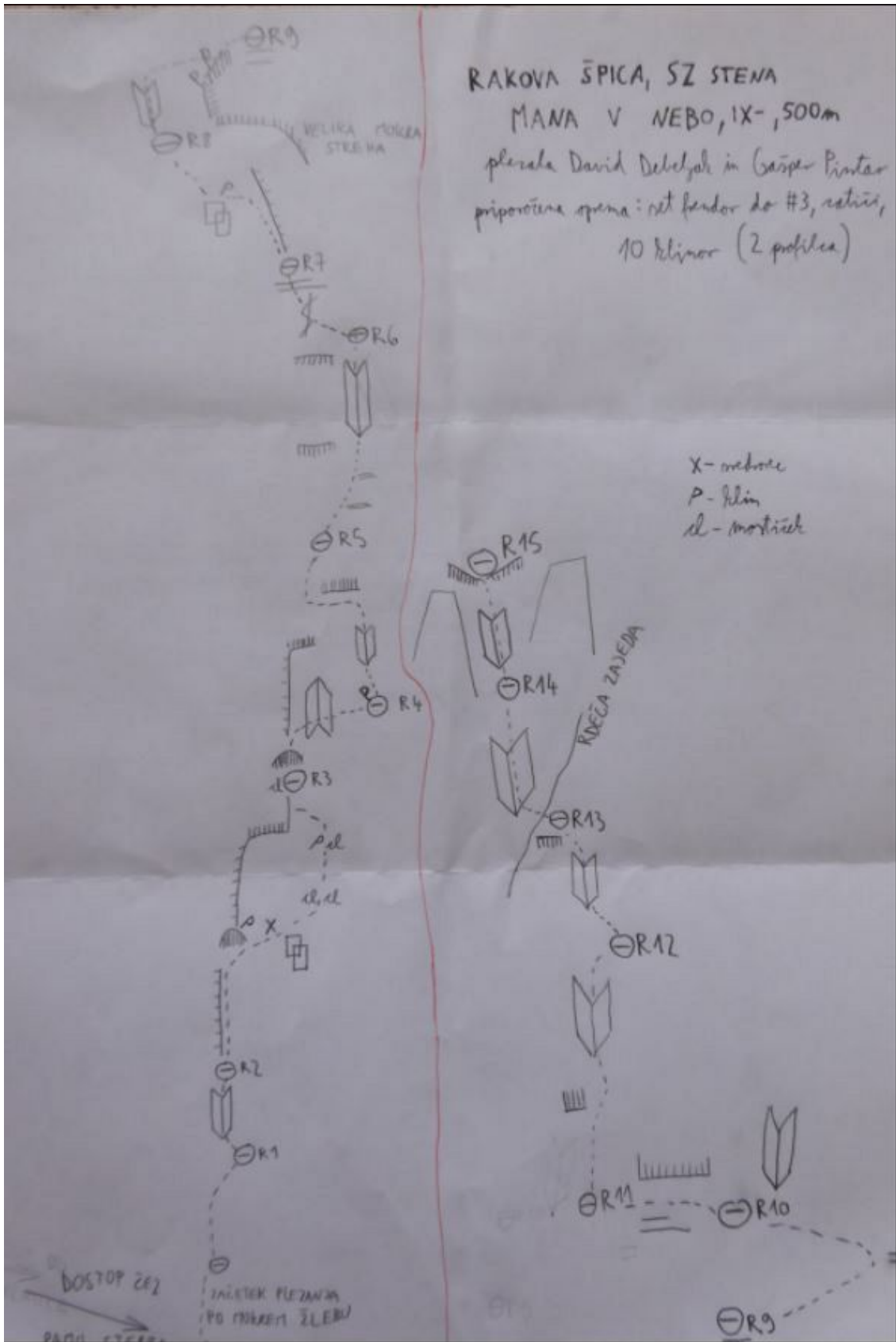
R13-15: Iz police plezamo proti levi, v zajede, do stebrička, za katerim se odpira širok graben. Tega prestopimo in nadaljujemo po zajedi do vrha.



Rakova špica, severozahodna stena: Mana v nebo (opisi poti).



Rakova špica, severozahodna stena: Mamasmer (modra), Diritissima (rumena), Rdeča zajeda (zelena).



Rakova špica, severozahodna stena: Mana v nebo (skica).