

# Slovenske stene

www.slovenskestene.si

## Pikina smer

---

Dolžina: **230 m**

Tip: **Skalna**

Ocena: **VI/V,IV**

Varovanje: **Klini**

---

Prvi plezalci: **Spodnji del so prvi plezali Rok in Vid Preložnik ter Ljubo Štica 5.10.1985, zgornji del Rok in Vid Preložnik 19.10.1985.**


## Karakteristika smeri

Čas plezanja: 5h.


Dostop: Od votline (bivak) navzdol in desno po gamsjih stezah do velike votline. 5 min.

## Opis

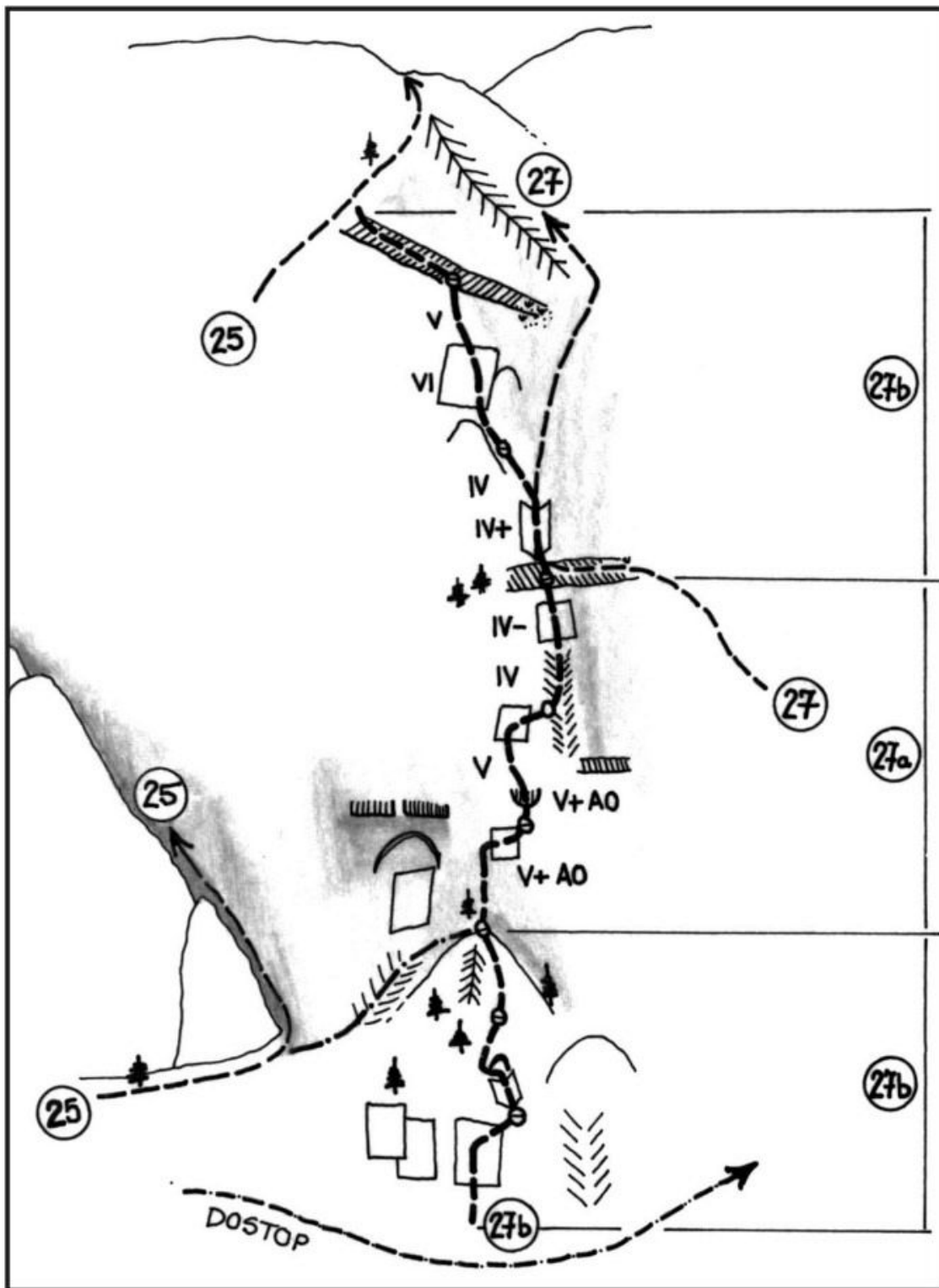
Vstop v plateg levo od votline. Po razčlembah gor in desno na rob. Po zajedi do manjše votline in po levi strani v poraščen svet. Po njem do vrha grebena. Dalje po smeri Jošt – Prelog (27a) do gredine. Po počki na vrh neizrazitega stolpa skupaj s Smerjo vzhajajočega sonca (27). Levo navzgor preko plati v lažji svet. Po ruševju levo v Centralno smer (25) in po njej desno na rob stene.



Križevnik: 16 Planika, 17 Ruška smer, 18 Viharnik, 19 Resnikova smer, 20 Cinober, 21 Smer humanosti, 22 Ptičja pesem, 23 Čebela, 24 Utrujeni stolp, 25 Centralna smer, 26 Šnops, 27a Smer Jošt-Prelog, 27b Pikina smer, 27 Smer vzhajajočega sonca.



Križevnik: 27a Smer Jošt-Prelog, 27b Pikina smer, 27 Smer vzhajajočega sonca, 28 Velenjska smer, 29 Kozjaška smer, 30 Varianta Kozjaške smeri, 31 Pik ap, 32 Šaleška smer, 32a Varianta Šaleške smeri, 33 Smer štirih.



Križevnik: 25 Centralna smer, 27a Smer Jošt-Prelog, 27b Pikina smer, 27 Smer vzhajajočega sonca.