

Slovenske stene

www.slovenskestene.si

Smer Gradišnik-Herle

Dolžina: **400 m**

Tip: **Skalna**

Ocena: **V/IV**

Varovanje: **Klini**

Prvi plezalci: **Dušan Gradišnik in Franc Herle 23.8.1939 (PV 40/247-250, čl.fot.)**.

Karakteristika smeri

Čas plezanja: 4h.

Dostop: Po markirani poti iz Robanovega kota proti Korošici pod črno steno (voda), kjer pot zavije desno, krenemo levo v okroglo okno. Skozenj, malo navzdol in navzgor na gredino, ki vodi pod steno Velikega vrha. Z z rušjem poraščene glave navzdol po grapi na gredino pod steno. 3 h. Drugi, lažji in hitrejši dostop je s planine Podvežak. S parkirišča po cesti ali markirani poti mimo planine Podvežak in dalje do Moličke planine (1.15 h). Tukaj desno in navzdol čez Žvižgovec do mesta, kjer zavijemo desno skozi okno. Po poraščeni gredini naprej pod steno Velikega vrha (20 min).

Sestop: Z vrha najprej proti jugu do sedlca med Veliko zelenico in Velikim vrhom. Tukaj desno (proti zahodu) po travah navzdol (glej sestop za Samotno smer - 9) do markirane poti. 20 min. Po njej levo do Sedelca in na planino Ravne (1.15 h) ali desno na Moliko planino in čez Žvižgovec v Robanov Kot. 1.30 h. Če smo dostop opravili s planine Podvežak potem nadaljujemo po markirani poti proti Molički planini in po približno 500m zavijemo s sedelca levo navzdol po stezici na drugo markirano pot, ki vodi s Korošice na planino Podvežak. Po njej na planino Podvežak (1 h).

Opis

Vstop pod veliko navpično votlino. Po skrotju navzgor in po policah v levo. Desno pod previsno


steno navzgor do zavite police. Po zajedi pod rdeč, zelo krušljiv previs, desno in navzgor v dno grape. Po njej navzgor do konca in desno mimo votline do travnatega jezika za robom. Dalje levo na raz in po njem na ramo. Z nje čez lahek previsni prag na rob stene.

1 a **Varianta Perc - Veninšek** : dolžina smeri 300 m , ocena smeri IV/III, čas plezanja: 3h.


Prva plezala Franc Perc in Stane Veninšek avgust 1949 (PV 51/144 om.).

Dostop: Po markirani poti iz Robanovega kota proti Korošici pod črno steno (voda), kjer pot zavije desno, krenemo levo v okroglo okno. Skozenj, malo navzdol in navzgor na gredino, ki vodi pod steno Velikega vrha. Z z rušjem poraščene glave navzdol po grapi na gredino pod steno. 3 h. Drugi, lažji in hitrejši dostop je s planine Podvežak. S parkirišča po cesti ali markirani poti mimo planine Podvežak in dalje do Moličke planine (1.15 h). Tukaj desno in navzdol čez Žvižgovec do mesta, kjer zavijemo desno skozi okno. Po poraščeni gredini naprej pod steno Velikega vrha (20 min). Opis: Vstop desno od smeri Gradišnik - Herle, v vpadnici grape. Naravnost navzgor do stika s smerjo Gradišnik - Herle. Po njej na rob stene.


Sestop: Z vrha najprej proti jugu do sedlca med Veliko zelenico in Velikim vrhom. Tukaj desno (proti zahodu) po travah navzdol (glej sestop za Samotno smer - 9) do markirane poti. 20 min. Po njej levo do Sedelca in na planino Ravne (1.15 h) ali desno na Moliko planino in čez Žvižgovec v Robanov Kot. 1.30 h. Če smo dostop opravili s planine Podvežak potem nadaljujemo po markirani poti proti Molički planini in po približno 500m zavijemo s sedelca levo navzdol po stezici na drugo markirano pot, ki vodi s Korošice na planino Podvežak. Po njej na planino Podvežak (1 h).



Poljske device - Prva glava: 23 Bela reža, 24 Stari časi, 25 Smer Debeljak-Urh, 26 Ob knjigi. VELIKI VRH: 1 Smer Kočevar-Pajer, 2 Steber, 3 Spominska smer Jožefa Povšnarja, 4 Smer Gradišnik-Herle.



Poljske device - Prva glava: 26 Ob knjigi, 27 Bela knjiga. VELIKI VRH: 1 Smer Kočevar-Pajer, 2 Steber, 3 Spominska smer Jožefa Povšnarja, 4 Smer Gradišnik - Herle, 7 Februarska smer.



Poljske device - Prva glava: 26 Ob knjigi. VELIKI VRH: 1 Smer Kočevar-Pajer, 2 Steber, 3 Spominska smer Jožefa Povšnarja, 4 Smer Gradišnik-Herle, 7 Februarska smer.