

## Nekje v črnini

---

Dolžina: **350 m**

Tip: **Skalna**

Ocena: **VII-A1/V**

Varovanje: **Klini**

---

Prvi plezalci: **Janko Oprešnik 30.6. in 3.7.1997.**

## Karakteristika smeri

Izhodišče: Robanov kot.

Čas plezanja: 6h.

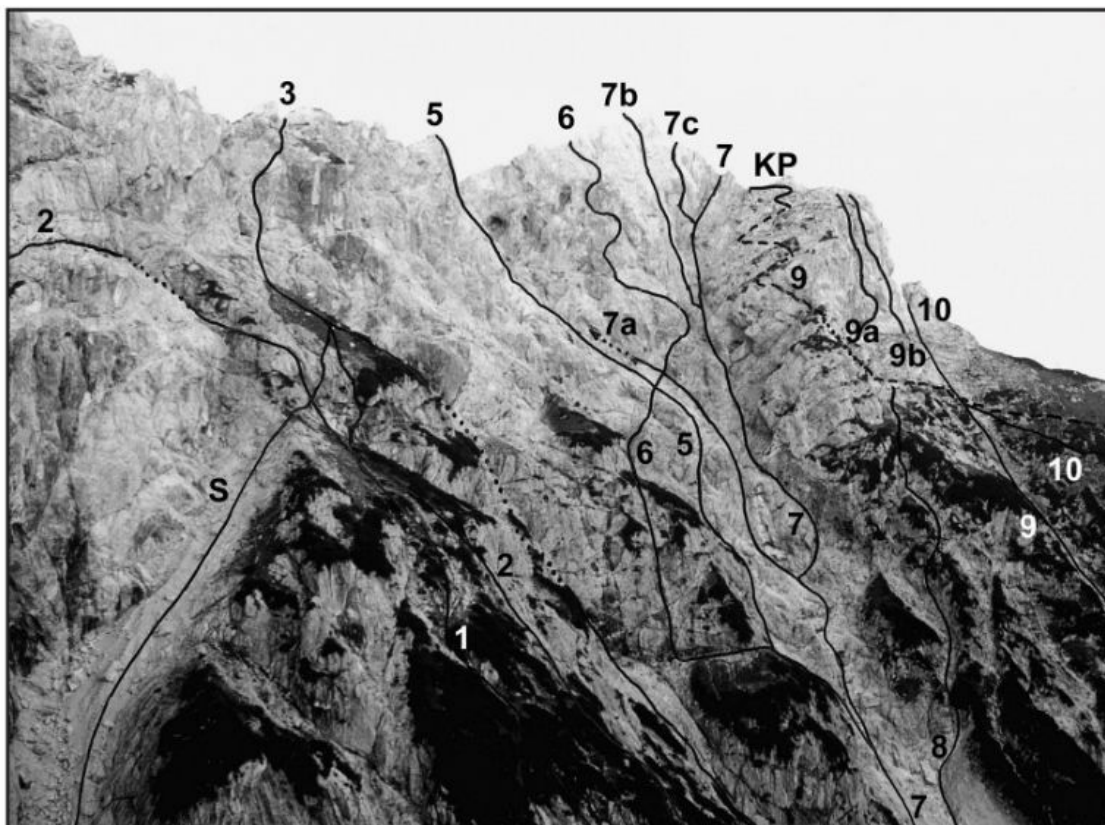
Smer je opisana tudi v plezalnem vodniku Logarska dolina v vzhodni del na strani 39.

Sestop: Po poti čez Škarje ali po Kopinškovi poti na Klemenčo jamo. 2 h.

## Opis

Vstop iz grape. Navzgor po krušljivi poči do dobro vidnega rdečega previsa. Čez njega na polico in čez ploščo proti levi. Po kaminu in zajedi na bele plošče in po njih naravnost navzgor do razpoke.

Po razpoki v lažji svet in po njem na rob stene, 30 m pod vrhom Ojstrice.

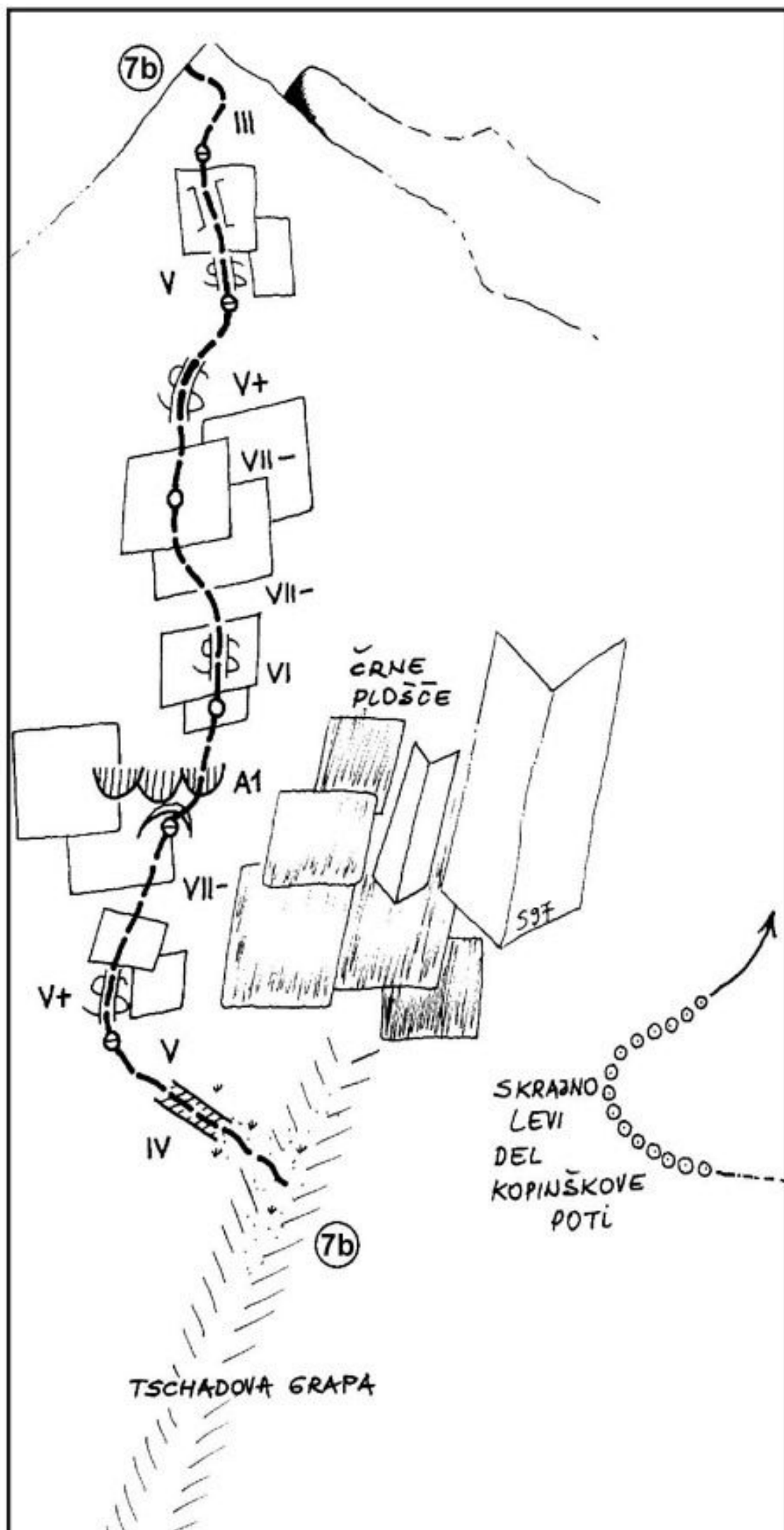


Slika 67

OJSTRICA, vzhodna stena: 2 Pozabljena vponka, S Sestop za Sneguljčico, 3 Mehova smer, 5 Smer Y, 6 Smer Gračner-Krajnc, 7 a Varianta Tschadove smeri, 7 Smer Palouz-Tschada, 7 b Nekje v Črnini, 7 c Neznana smer, 8 Smer Debeljak-Lednik-Vojsk, KP (9) Kopinškova (smer) pot, 9 a Frikson, 9 b Glista, 10 Severovzhodni greben. Foto Tone Golnar.


Ojstrica, vzhodna stena: 2 Pozabljena vponka, S Sestop za Sneguljčico, 3 Mehova smer, 5 Smer Y, 6 Smer Gračner-Krajnc, 7a Varianta Tschadove smeri, 7 Smer Palouz-Tschada, 7b Nekje v Črnini, 7c Neznana smer, 8 Smer Debeljak-Lednik-Vojsk, KP (9) Kopinškova (smer) pot, 9a Frikson, 9b Glista, 10 Severovzhodni greben.





Ojstrica: 7b Nekje v črnini.

Ojstrica, vzhodna stena: (neoštevilčene smeri - Smer Y, Varianta smeri Palouz-Tschada), 1 Nekje v črnini, 2 Neznana smer, ( Smer Palouz-Tschada), 3 Frikson, 4 Glista, K Kopinškova pot.



Ojstrica, vzhodna stena: (neoštevilčene smeri - Smer Y, Varianta smeri Palouz-Tschada, Smer Gračner-Kranjc), 1 Nekje v črnini, 2 Neznana smer, ( Smer Palouz-Tschada), 3 Frikson, 4 Glista, K Kopinškova pot.