

Slovenske stene

www.slovenskestene.si

Smer Palouz-Tschada

Dolžina: **1000 m**

Tip: **Skalna**

Ocena: **IV/III**

Varovanje: **Klini**

Prvi plezalci: **Maks Palouz in Klodvik Tschada leta 1911.**

Karakteristika smeri

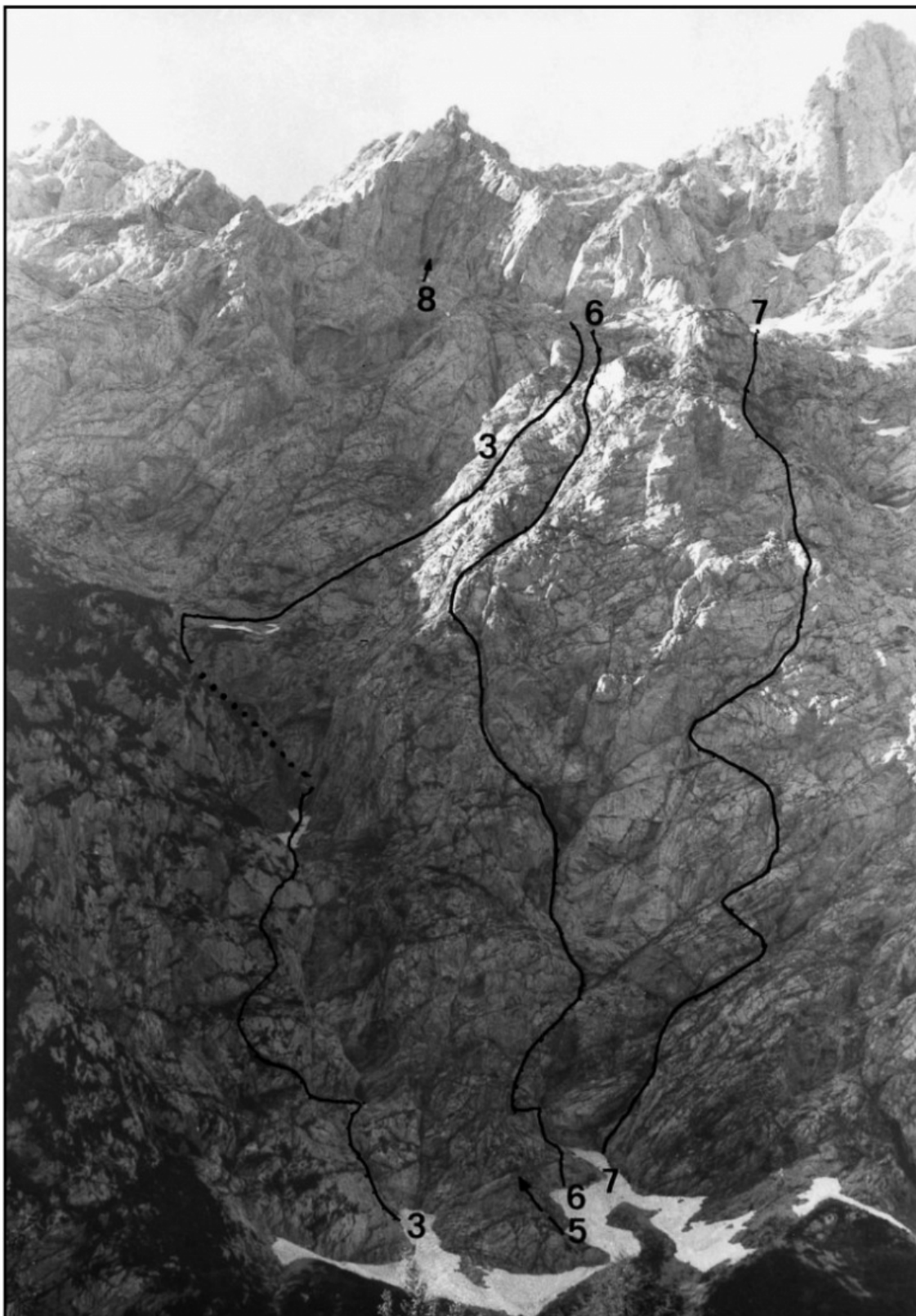
Izhodišče: Logarska dolina.

Čas plezanja 5 h.


Dostop: od ovinka (nad odcepom bližnjice), 1 kilometer pred koncem ceste v Logarsko dolino skozi redki gozd navzgor proti steni na melišče, nato desno do krnice pod veliko grapo, 30 min.

Opis

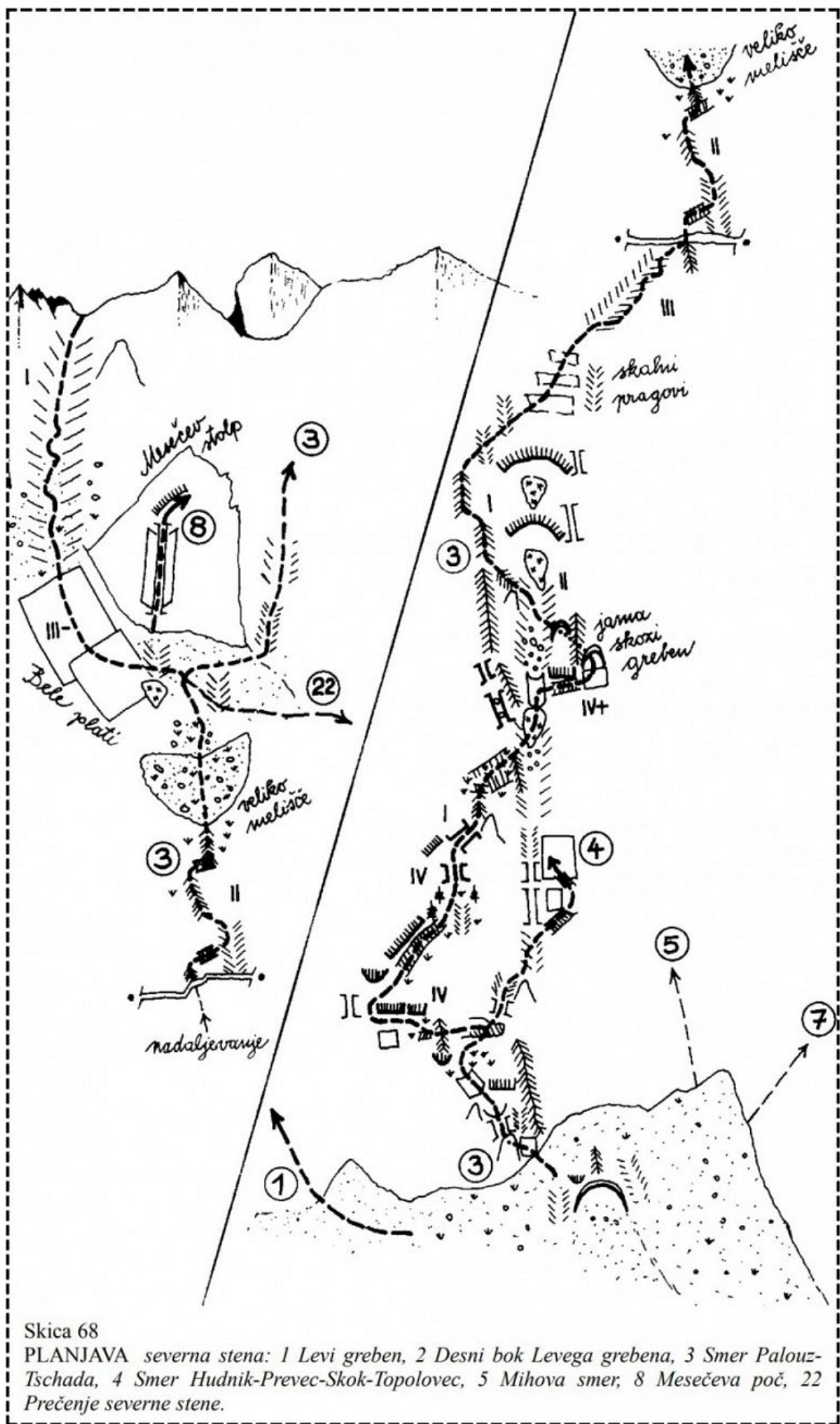
Vstop v levi strani grape, (ki je prva desna od Grla). Po drnastem skalovju do kaminov in po njih na gredino v prvi tretjini stene. Po široki polici desno v steno in po žlebu, polnem grušča in velikih skal, na široko gredino v drugi tretjini stene. Desno preko grape, ki reže vršni del stene in navzgor v škrbino nad grapo. Po krušljivih kaminih in žlebovih na severozahodni greben in po njem na vrh.



Planjava, severna stena: 3 Smer Palouz-Tschada, 5 Mihova smer, 6 Fičfirič, 7 Elčeva smer, 8 Mesečeva poč.

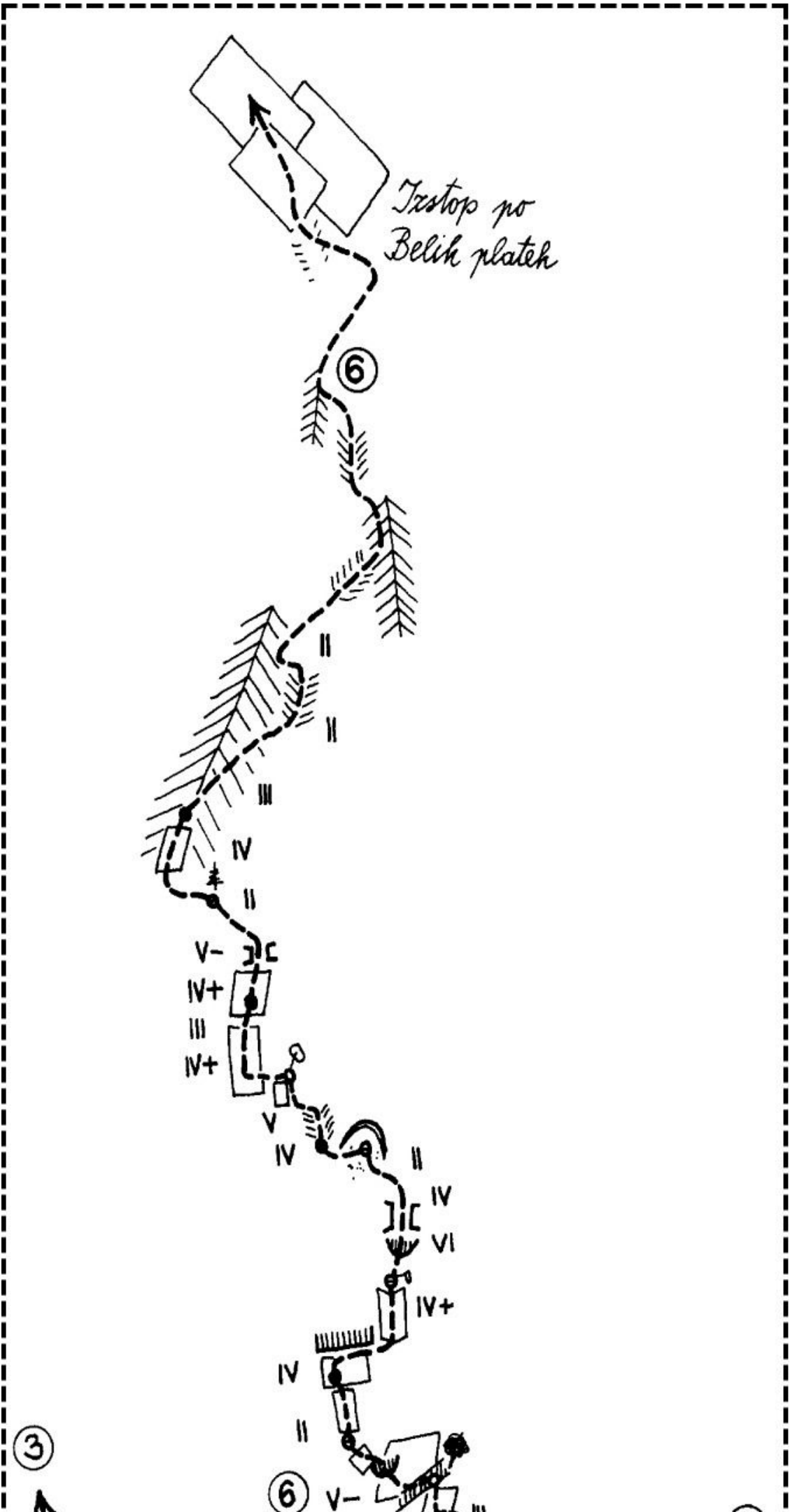


Planjava, severna stena: 1 Levi greben, 3 Smer Palouz-Tschada, 5 Mihova smer, 6 Fičfirič, 7 Elčeva smer, 9 Bela grapa, 10 Šaleška izstopna varianta, 11 Smer Drofenik-Lipold, 12 Smer zadnjega srečanja.

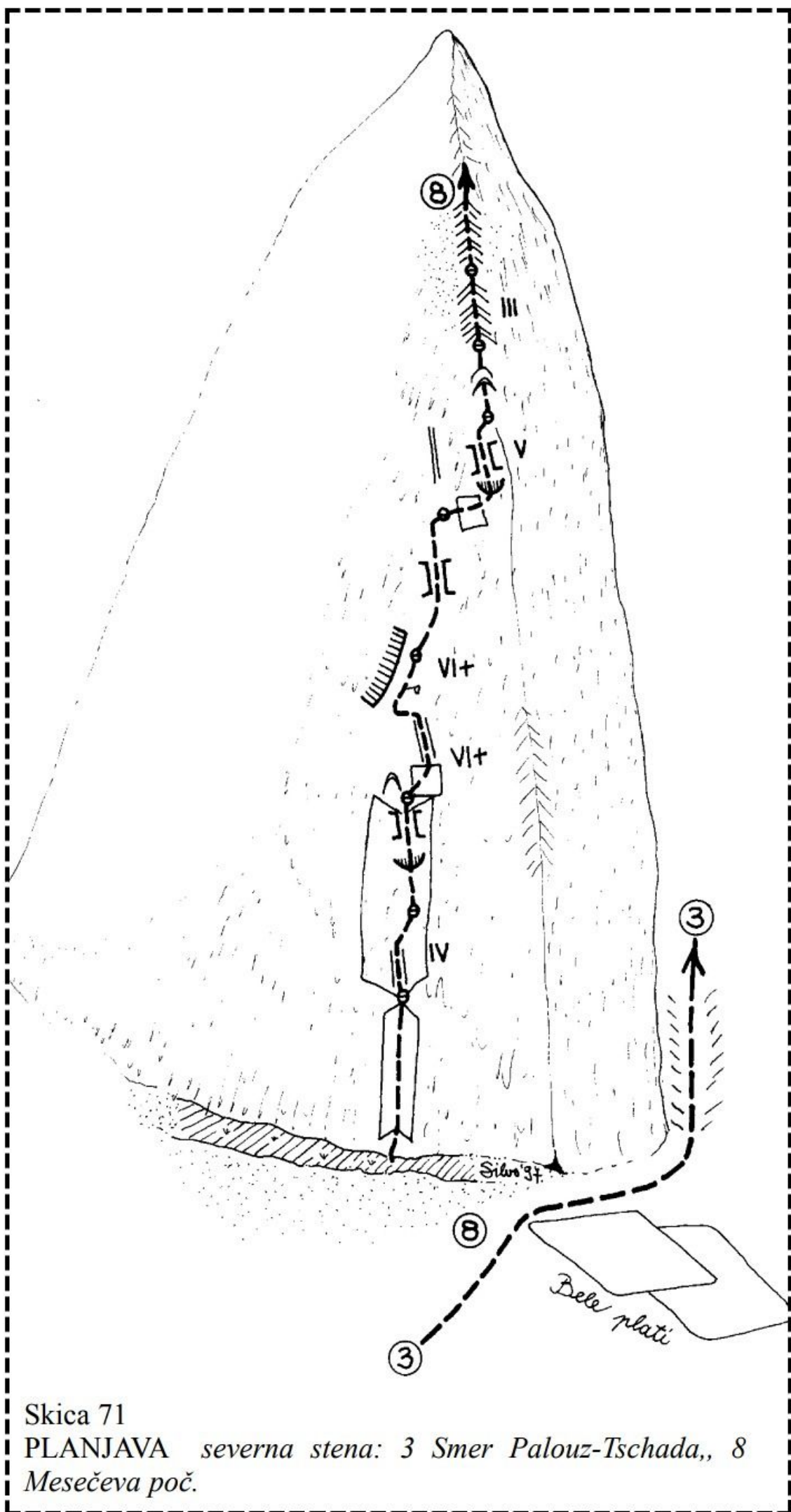


Planjava, severna stena: 1 Levi greben, 2 Desni bok Levega grebena, 3 Smer Palouz-Tschada, 4

Smer Hudnik-Prevec-Skok-Topolovec, 5 Mihova smer, 8 Mesečeva poč, 22 Prečenje severne stene.



Planjava, severna stena: 3 Smer Palouz-Tschada, 6 Fičfirič, 9 Bela grapa.



Skica 71

PLANJAVA severna stena: 3 Smer Palouz-Tschada,, 8
Mesečeva poč.

Planjava, severna stena: 3 Smer Palouz-Tschada,, 8 Mesečeva poč.

Planjava, severna stena: 3 Smer Palouz-Tschada, 8 Mesečeva poč, 9 Bela grapa, 10 Šaleška

izstopna varianta.