

Slovenske stene

www.slovenskestene.si

Mihova smer

Dolžina: **600 m**

Tip: **Skalna**

Ocena: **IV/III**

Varovanje: **Klini**

Prvi plezalci: **Silvo Jošt in Marjan Prelog-Jaka 16.6.1974.**

Karakteristika smeri

Izhodišče: Logarska dolina.


Čas plezanja 4 h.

Smer je posvečena mariborskemu alpinistu Mihu Robniku, ki se je 30.4.1972 ponesrečil v Paklenici. Natančen potek smeri ni znan.

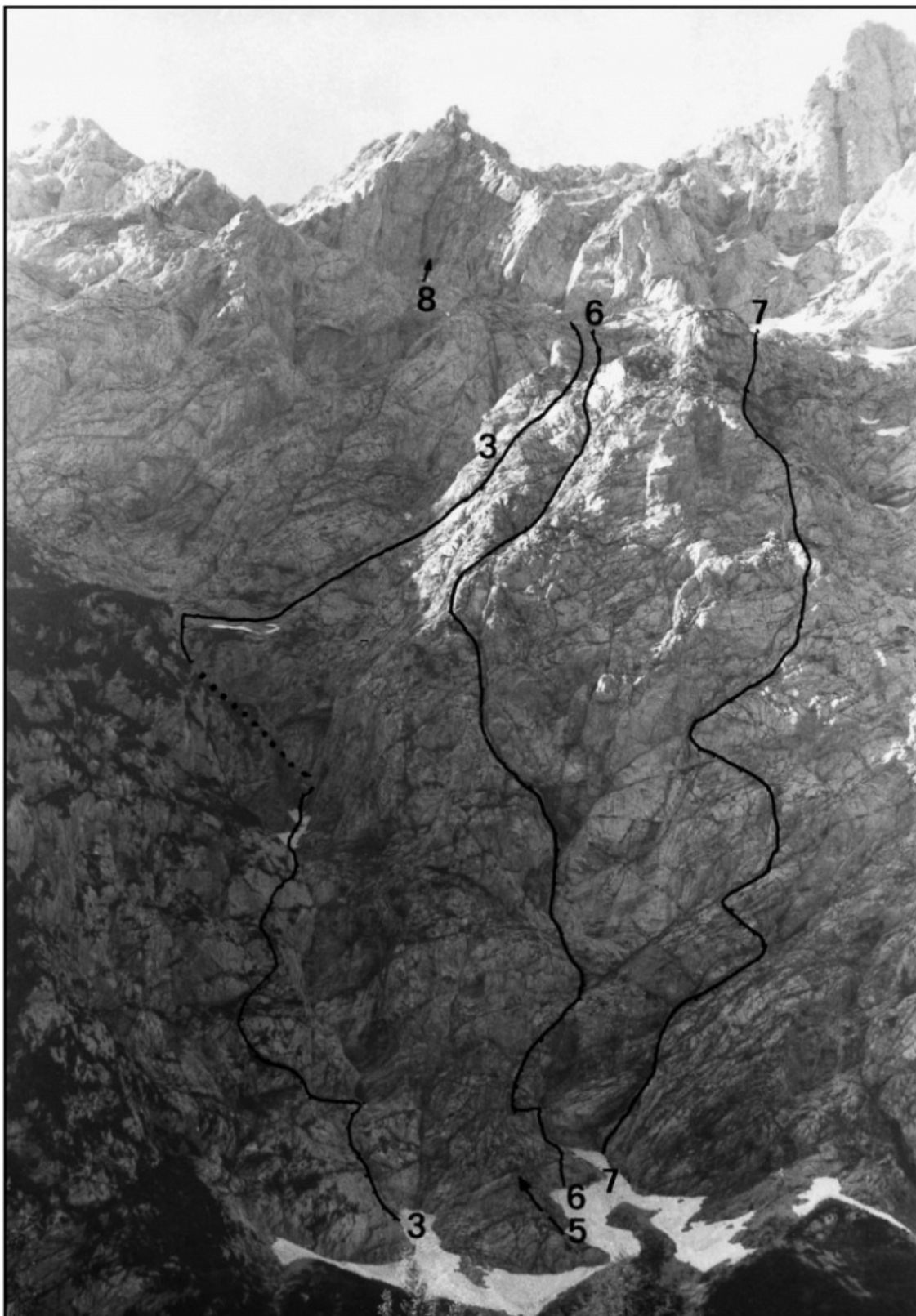
Dostop: od ovinka (nad odcepom bližnjice), 1 kilometer pred koncem ceste v Logarsko dolino skozi redki gozd navzgor proti steni na melišče, nato desno do krnice pod veliko grapo, 30 min.

Opis

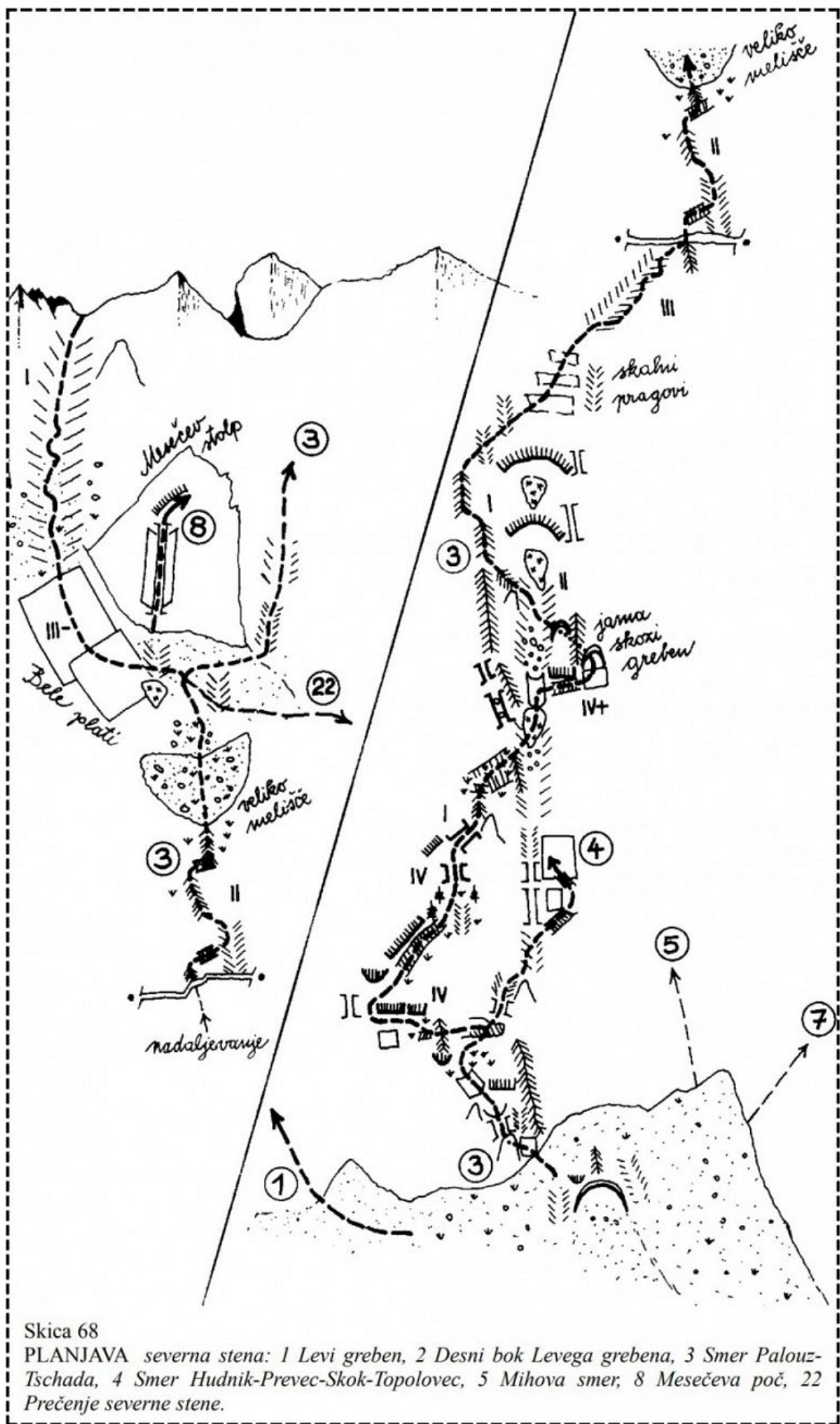
Vstop levo od Elčeve smeri, približno tam, kjer je vstop smeri Fičfirič. Poševno v levo navzgor. Desno in levo navzgor na raz. Dalje po grebenu na gredino. Po njej levo čez Svetle plati na rob stene.



Planjava, severna stena: 1 Levi greben, 3 Smer Palouz-Tschada, 5 Mihova smer, 6 Fičfirič, 7 Elčeva smer, 9 Bela grapa, 10 Šaleška izstopna varianta, 11 Smer Drofenik-Lipold, 12 Smer zadnjega srečanja.

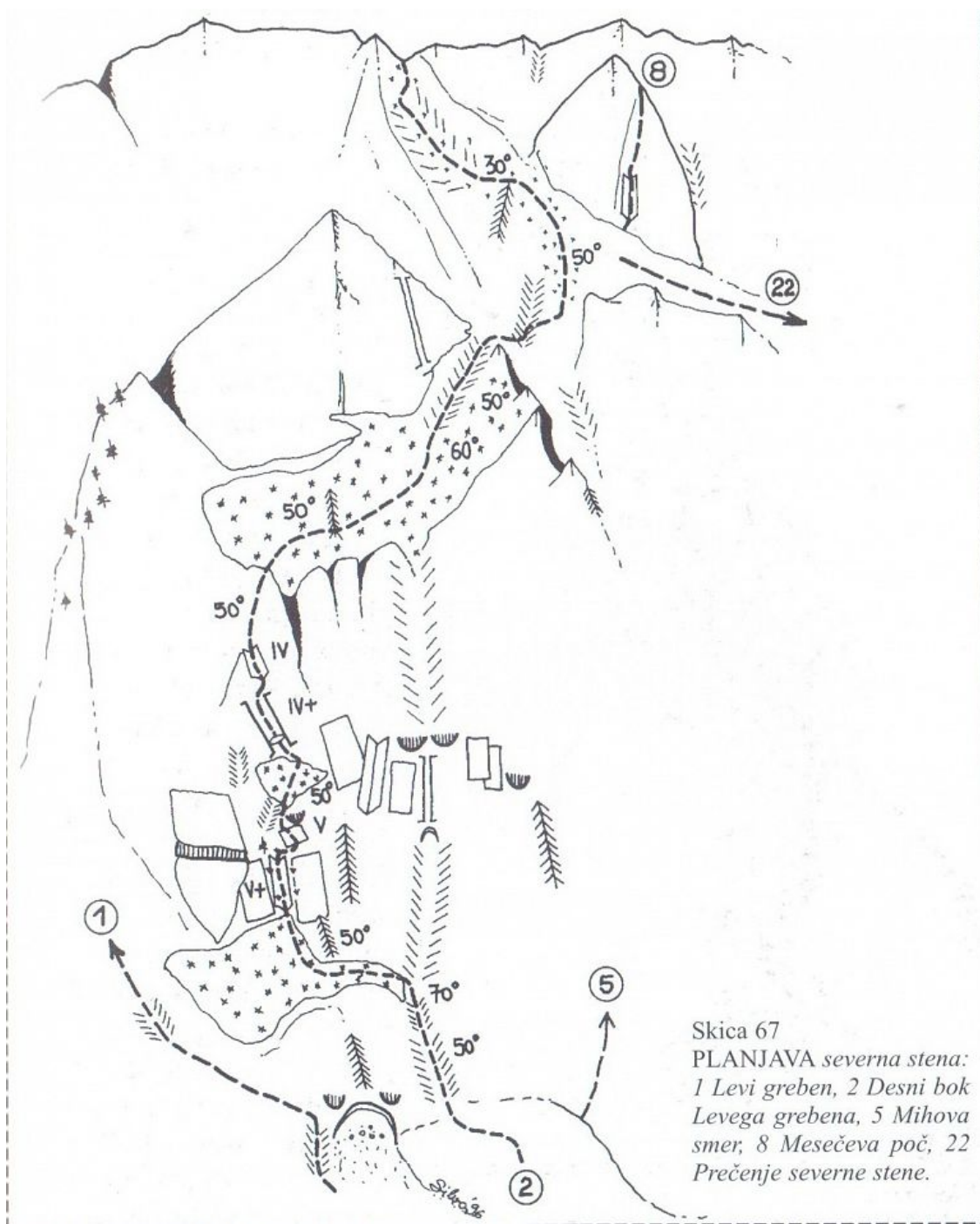


Planjava, severna stena: 3 Smer Palouz-Tschada, 5 Mihova smer, 6 Fičfirič, 7 Elčeva smer, 8 Mesečeva poč.



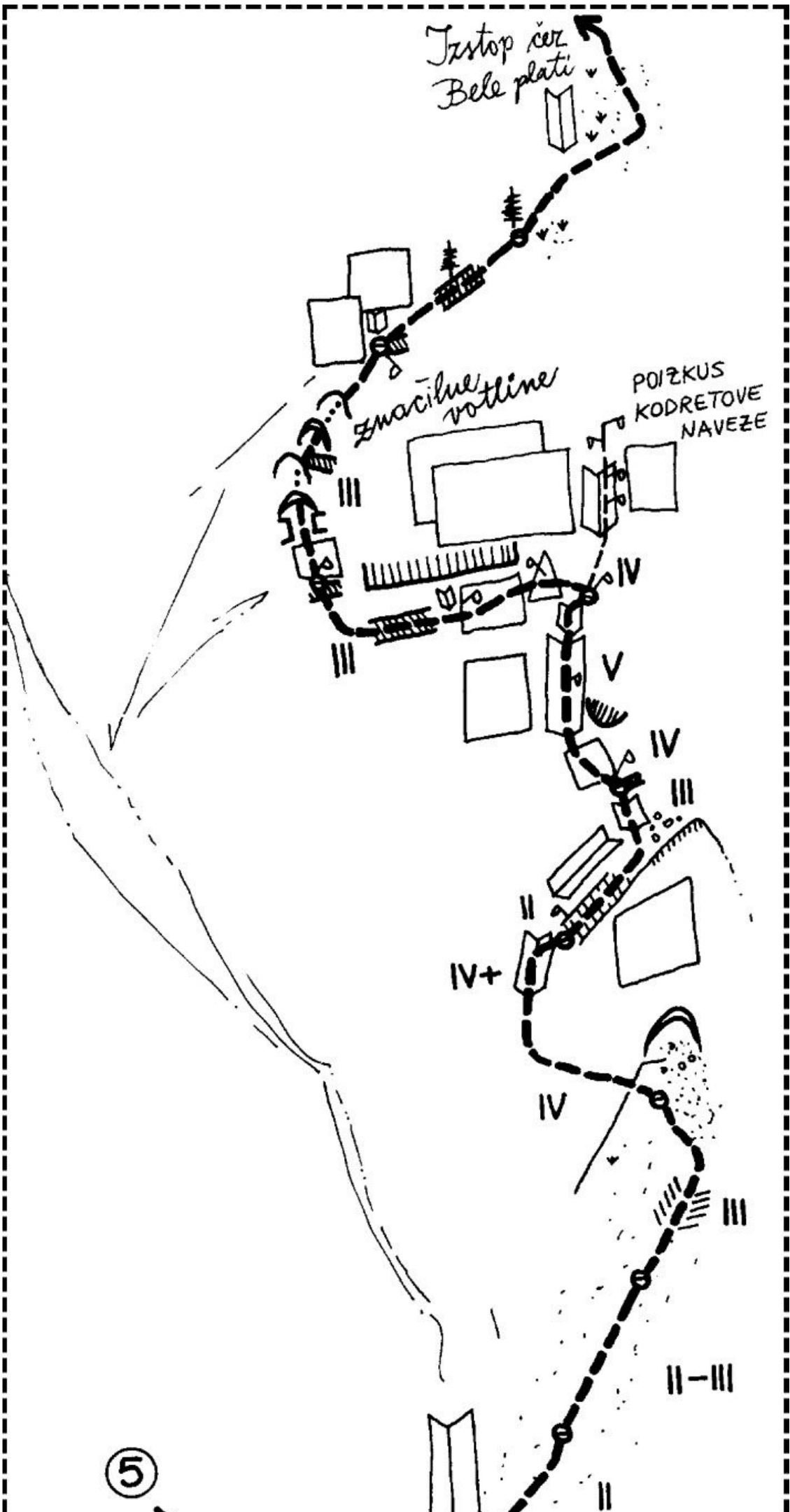
Planjava, severna stena: 1 Levi greben, 2 Desni bok Levega grebena, 3 Smer Palouz-Tschada, 4

Smer Hudnik-Prevec-Skok-Topolovec, 5 Mihova smer, 8 Mesečeva poč, 22 Prečenje severne stene.



Skica 67
PLANJAVA severna stena:
1 Levi greben, 2 Desni bok
Levega grebena, 5 Mihova
smer, 8 Mesečeva poč, 22
Prečenje severne stene.

Planjava, severna stena: 1 Levi greben, 2 Desni bok Levega grebena, 5 Mihova smer, 8 Mesečeva poč, 22 Prečenje.



5

Planjava, severna stena: 5 Mihova smer, 7 Elčeva smer.