

Slovenske stene

www.slovenskestene.si

Elčeva smer

Dolžina: **600 m**

Tip: **Skalna**

Ocena: **V/IV+**

Varovanje: **Klini**

Prvi plezalci: **Silvo Jošt in Marjan Prelog-Jaka 2. 9. 1973.**

Pomembne ponovitve: **1.ZP Mišo Čulk in Stojan Verdnik 18. do 19.3.1978.**

Karakteristika smeri

Izhodišče: Logarska dolina.

Čas plezanja 7 h.

Smer je posvečena celjskemu alpinistu Gabrijelu Kuštrinu – Elču, ki je zdrsnil 6. 12. 1970 pri sestopu z Ojstrice.


Smer je orientacijsko zahtevna.

Dostop kot za smer Palouz-Tschada.

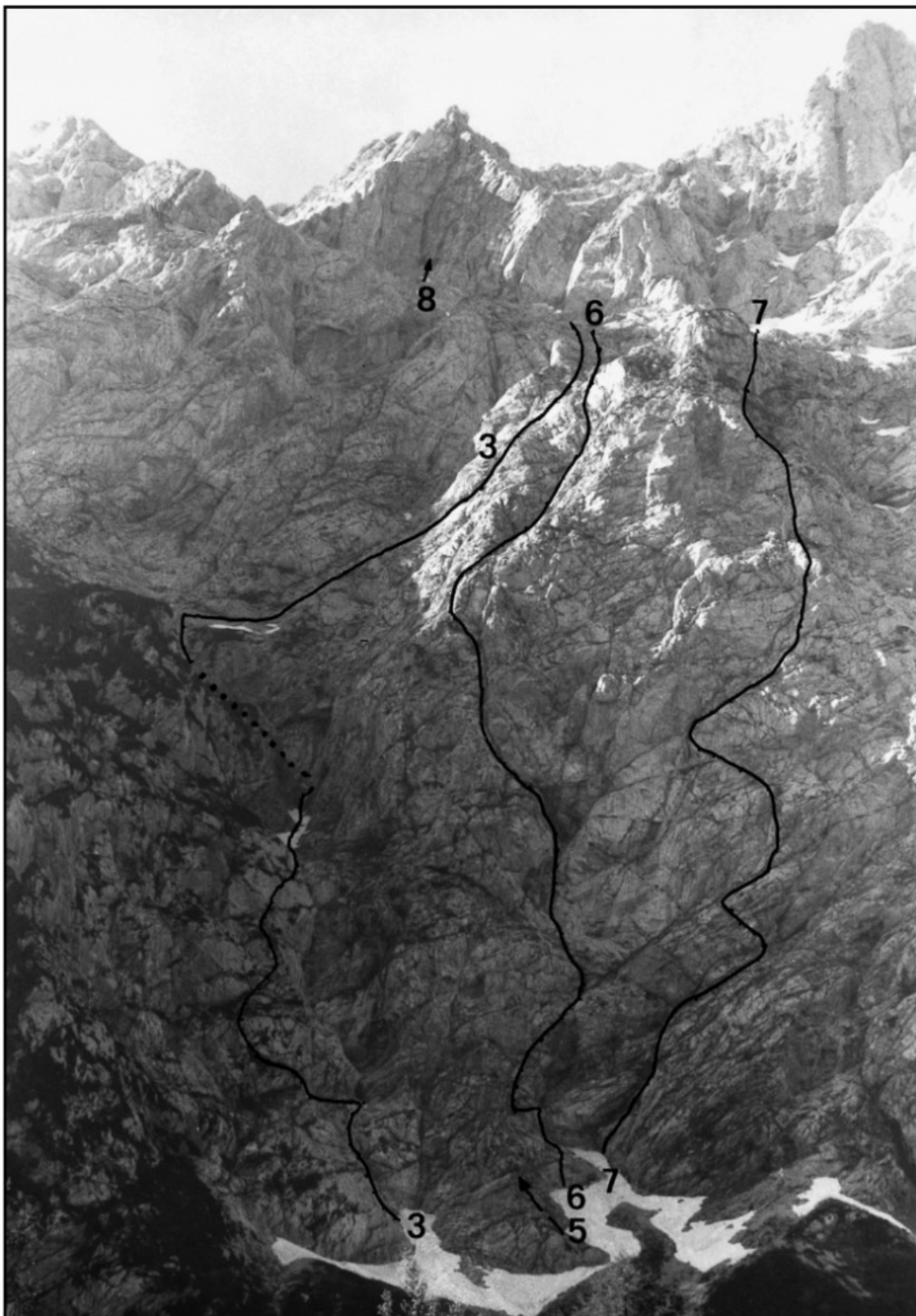
Opis

Od najnižjega dela stene 50 m levo čez skok v veliki kot. Vstop v levem delu. Preko navpičnega odstavka naravnost navzgor mimo zagozdene skale v žleb, ki ga na levi zakriva previsna žmula. Po žlebu desno navzgor do slabega stojišča. Dalje po strmi travnati polici na gredino. S sredine gredine preko krušljivega odstavka levo, nato naravnost navzgor do bele plošče. Levo 5 m preko navpičnega odstavka na polico in po njej levo do konca. Preko navpične stene v plitek žleb in po njem do konca. Ob previsnem razu desno v poč in po njej oporno navzgor, nato prečnica 60 m levo pod kamin. Skozi okno v njem, desno ven in po nekaj metrih nazaj v kamin na zagozdno kamenje. Po desni strani kamina ven in prečnica proti desni navzgor. Desno mimo dveh macesnov 60 m

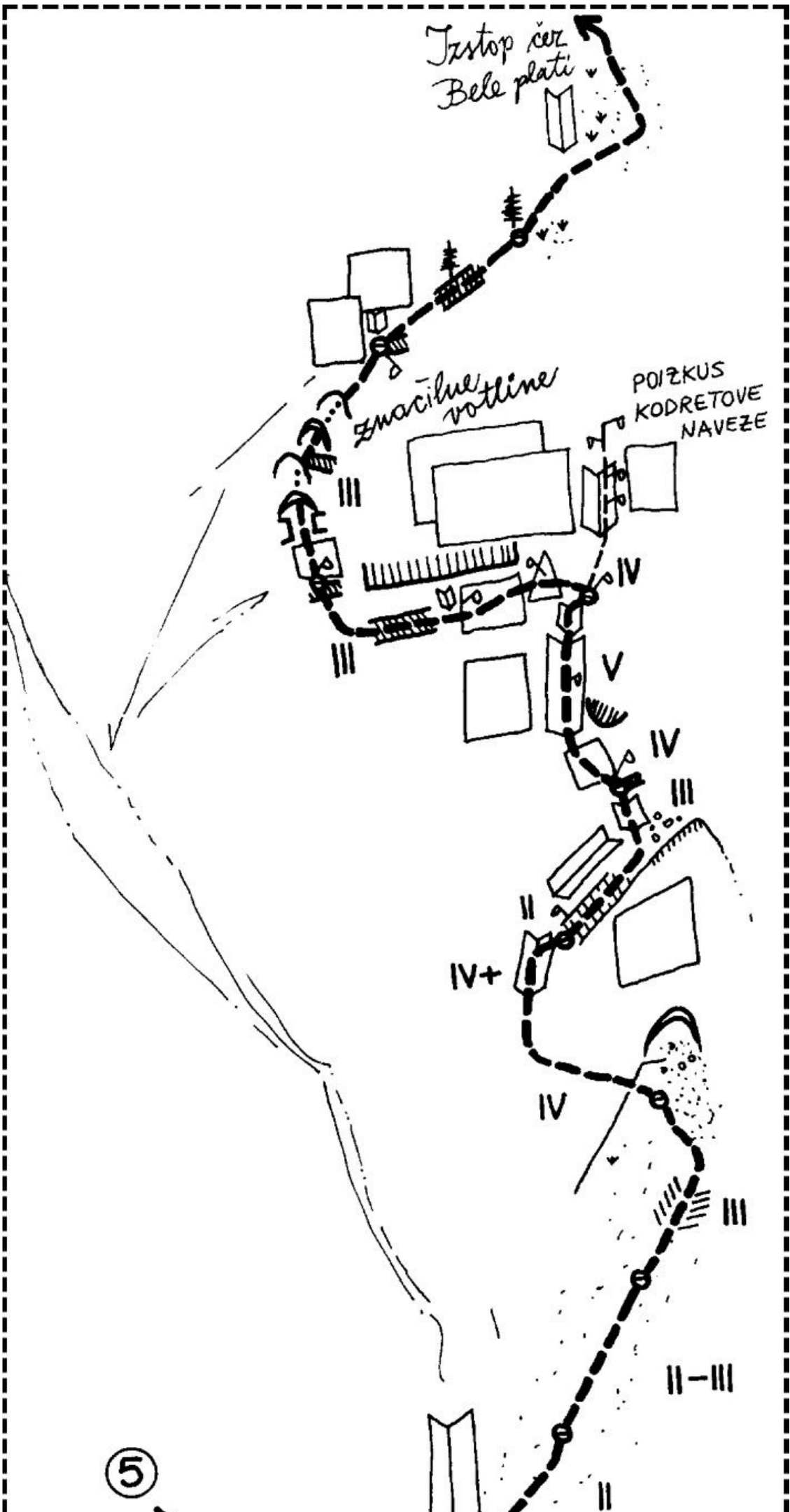
daleč na rob grape. Po razu ob grapi levo navzgor na majhno gredi-no. Tu je glavni težav konec. Do velike gredine v drugi tretjini stene je še približno 200 m lažjega krušljivega sveta. Dalje po eni od smeri na rob stene (najlažje po Svetlih plateh).



Planjava, severna stena: 1 Levi greben, 3 Smer Palouz-Tschada, 5 Mihova smer, 6 Fičfirič, 7 Elčeva smer, 9 Bela grapa, 10 Šaleška izstopna varianta, 11 Smer Drogenik-Lipold, 12 Smer zadnjega srečanja.



Planjava, severna stena: 3 Smer Palouz-Tschada, 5 Mihova smer, 6 Fičfirič, 7 Elčeva smer, 8 Mesečeva poč.



5

Planjava, severna stena: 5 Mihova smer, 7 Elčeva smer.