

# Slovenske stene

www.slovenskestene.si

## Smer Drogenik-Lipold

---

Dolžina: **1000 m**

Tip: **Skalna**

Ocena: **IV/III**

Varovanje: **Klini**

---

Prvi plezalci: **Herbert Drogenik in Beba Lipold 13.7.1931.**

Pomembne ponovitve: **1.ZP Ciril Debeljak in Janko Mirnik 22. do 23.3.1953 (z izstopom po Prečenju in smeri Palouz-Tschada). 1.ZP v celoti in v zimskem obdobju Tone Škarja.**

## Karakteristika smeri

Izhodišče: Logarska dolina.

Čas plezanja 6-7 h.

Smer je orientacijsko zahtevna.


Dostop: od mostu 800 m pred koncem asfaltirane ceste v Logarsko dolino (tam kjer se bližnjica vrne na cesto) levo po kolovozu ob strugi in po poti skozi gozd do konca ravnine. Po slabo vidni stezi po strmem gozdnem pobočju navzgor na melišče pod steno. Čez melišče levo pod steno, 1 h.

Sestop: po markirani poti na Kamniško sedlo (1.30 h), na Korošico (1 h) ali preko Škarij na Klemenčo Jamo (2 h).

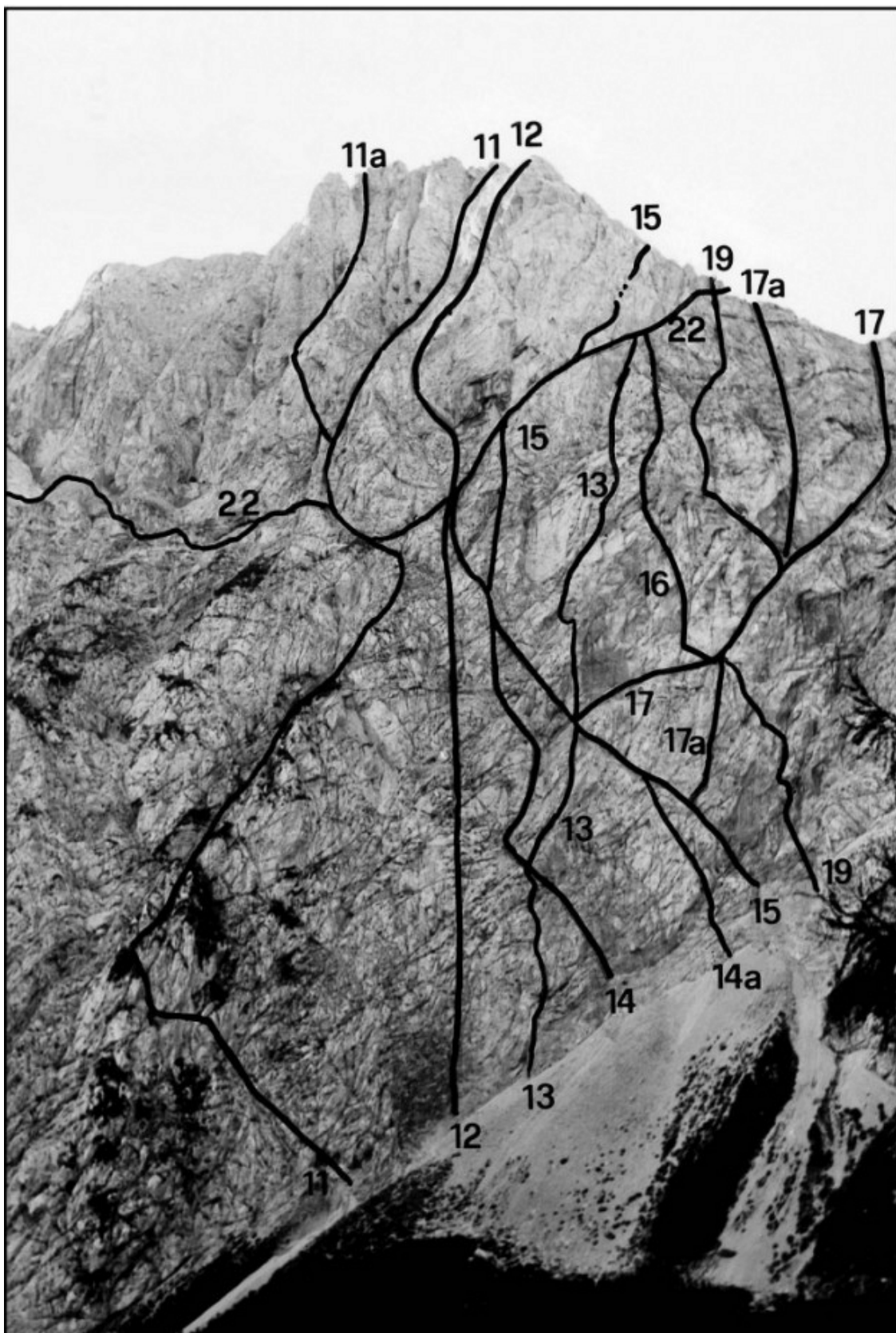
## Opis

Smer poteka po stebru desno od Bele grape. Vstop 100 m zahodno (desno) od vznožja stebra, v spodnjo od teh poklin, ki se dvigajo strmo navzgor v levo. Po strmem travnatem žlebiču do preves.


Levo okoli stolpa in poševno dol po polički do drnaste plošče. Levo navzgor in dalje k osamljenemu macesnu. Po poklini, ki se blagoma razširi v strm žleb, nato pa se položi. Dalje do kadunje pod velikim rdečim kaminom. Levo na rob kadunje, 2 m navzgor, levo dol po plošči in okoli roba v kot med dvema ploščama. Po kotu navzgor do stojišča (20 m). Prečnica desno v žlebič nad rdečim kaminom, po njem levo do rušnate in travnate grede. Levo po gredi okoli roba v velik strm žleb in po njem čez nekaj strmih pragov do konca. Desno skozi visoko gladko poklino in po odprti steni na raz stebra. Po njem navzgor do gredine pod vrhom. Po gredini 100 m levo in desno navzgor po desnem pobočju velikega snežnega žleba. Ko se razcepi, po denem bregu desnega rokava. Preko rdečih krušljivih plati desno navzgor v veliko črno votlino na koncu žleba. Desno po stranskem žlebu na grebenček. Ko se ta izgubi v steni, skoz gladke zagate na severozahodni greben. Po njem na vrh.



Planjava, severna stena: 1 Levi greben, 3 Smer Palouz-Tschada, 5 Mihova smer, 6 Fičfirič, 7 Elčeva smer, 9 Bela grapa, 10 Šaleška izstopna varianta, 11 Smer Drogenik-Lipold, 12 Smer zadnjega srečanja.

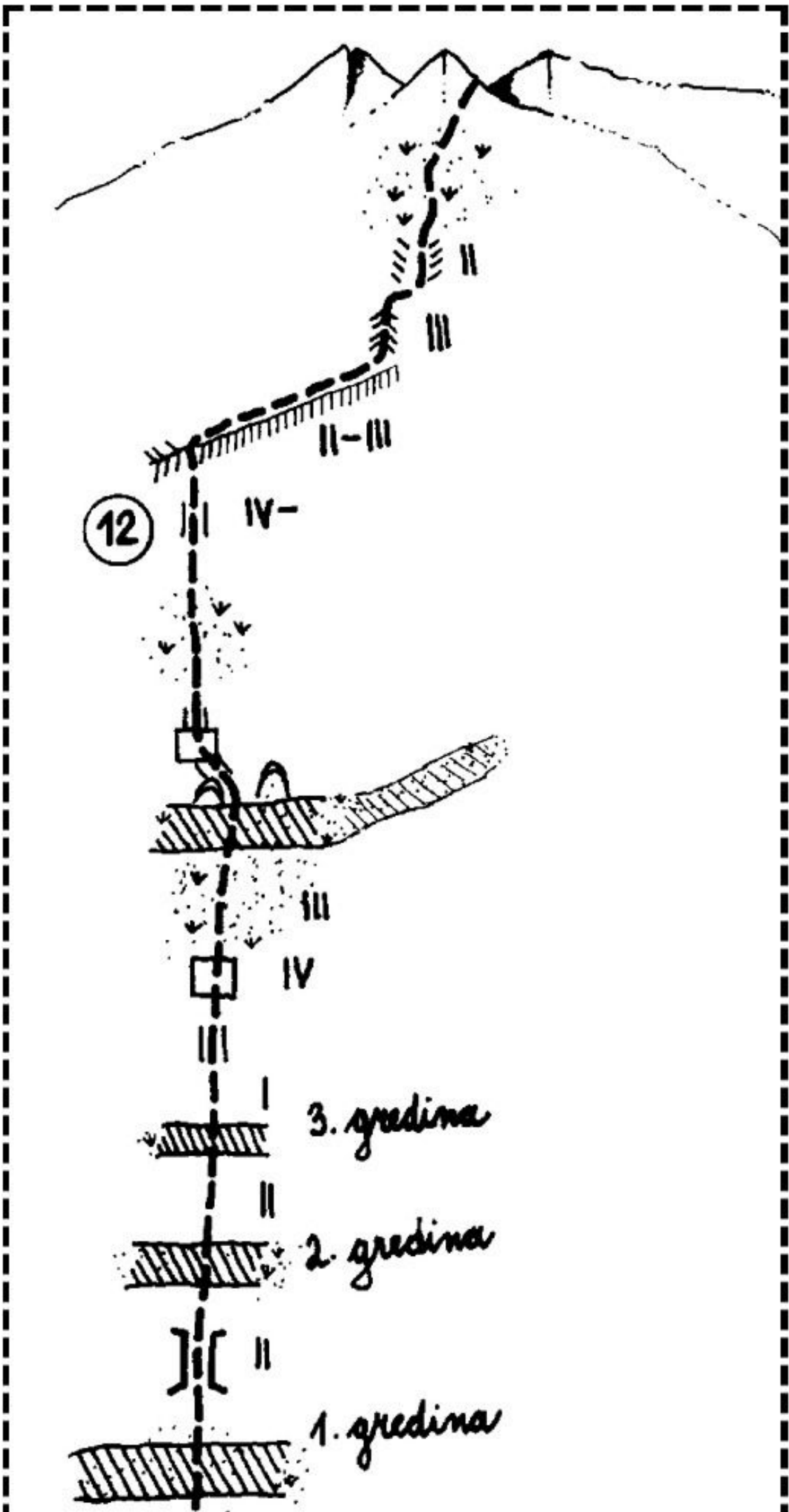


Planjava, severna stena: 11 Smer Drogenik-Lipold, 11a Izstopna varianta, 12 Smer zadnjega srečanja, 13 Pepca, 14 Smer Dular-Juvan z Glavo Planjave, 15 Smer Gradišnik-Ogrin, 16 Direktna smer, 17 Celjska smer, 17a Direktna varianta Celjske smeri, 19 Kavelj 22, 22 Prečenje severne stene.



Planjava, severna stena: 11 Smer Drogenik-Lipold, 11a Izstopna varianta, 12 Smer zadnjega srečanja, 14 Smer Dular-Juvan z Glavo Planjave, 15 Smer Gradišnik-Ogrin, 15a Polnočna varianta, 20 Smer lenuhov, 21 Spominska smer Braneta Solomuna.





Planjava, severna stena: A severna stena: 9 Bela grapa, 11 Smer Drofenik-Lipold, 11a Izstopna  
varianta, 12 Smer zadnjega srečanja, 13 Pepca.