

Slovenske stene

www.slovenskestene.si

Crenobia

Dolžina: **300 m**

Tip: **Skalna**

Ocena: **VI-/IV-V**

Varovanje: **Klini**


Prvi plezalci: **Mojmir Štangelj in Gorazd Zrimšek 22.6.1987.**

Karakteristika smeri


Čas plezanja: 4h.

Opis

Vstop na desni strani stebra, prvega levo od Klubske smeri. Čez raz navzgor do prvih macesnov. Od tod čez strmo steno v smeri zgornjih macesnov. Po gredini desno do konca in levo od raza strmo navzgor. Levo čez plošče in dalje med dvema previsoma, nato proti desni do nove strme – črne stopnje. 5 m levo, nato po prehodih navzgor do prvih previsov. Pod njimi desno do kota. Po počni navzgor do rušja. Po rušju in skrotju na rob stene.

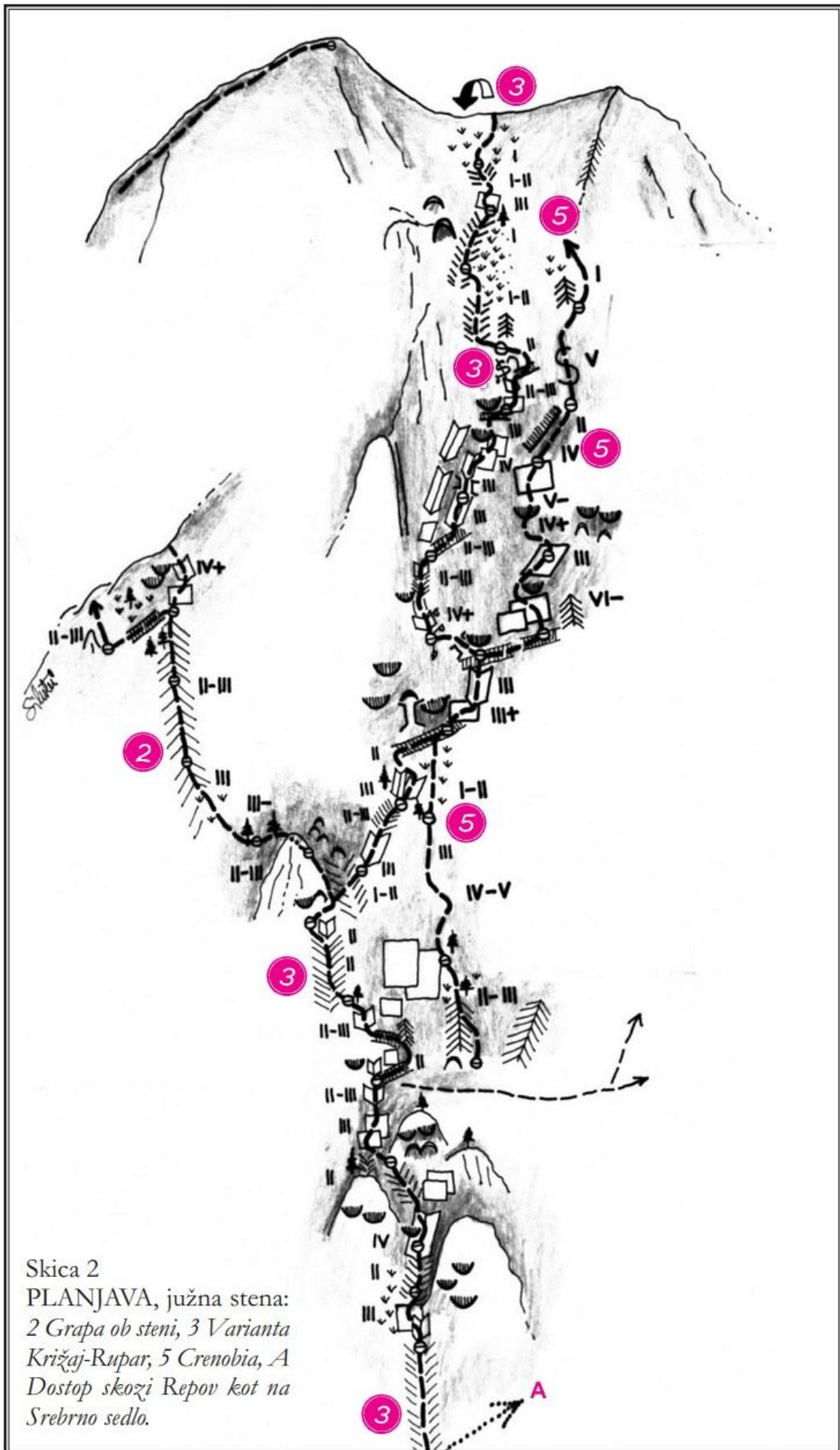


Planjava, južna stena: 1 Greben, 2 a Direktni izstop, 3 Varianta Križaj-Rupar, 5 Crenobia, 6 Klubska smer, 7 Zgrešena smer.



Planjava: C Grapa Za Vratam, Č Čez Planjavske zelenice, NS Na Sukavnik, VRK V Repov kot. PLANJAVA, pobočja levo od južne stene: 1 a Grapa Za Vratam – leva izstopna varianta, 1 Grapa Za Vratam, 1 b Grapa Za Vratam – varianta, M Vrh Movzine. PLANJAVA, južna stena: 1 Greben, 1a Drča, 3 Varianta Križaj-Rupar, 4 a Varianta Plut-Ziherl, 4 b Varianta mimo okna, 5 Crenobia, 6 Klubska smer, 7 Zgrešena smer, 8 Sešetra, 9 Spominska smer Cirila Homarja, 10 Cinca Marinca, 11

Smer Joška Naloška, 12 Stolp, 12 a Varianta Stolpa, 13 Nad Slapom, 13 a Domžalska izstopna varianta, 13 b Izstopna varianta, 14 Stranjska smer, 15 Odsev, 16 Jašika. PLANJAVA, jugovzhodna stena: 3 Zlatolaska.



Skica 2
 PLANJAVA, južna stena:
 2 Građa ob steni, 3 Varianta
 Križaj-Rupar, 5 Crenobia, A
 Dostop skozi Repov kot na
 Srebrno sedlo.

Planjava, južna stena: 2 Grapa ob steni, 3 Varianta Križaj-Rupar, 5 Crenobia, A Dostop skozi Repov kot na Srebrno sedlo (Pogled na začetek grape iz letne poti proti Špiku).