

Slovenske stene

www.slovenskestene.si

Jugovzhodni greben

Dolžina: **200 m**

Tip: **Skalna**

Ocena: **I**

Varovanje: **Klini**

Prvi plezalci: **Prvi plezali Emil Babinek, Lojze Dolničar, S. Gombač, Vlasto Kopač, Boris Režek in Karel Tarter 12. 2. 1939.**

Karakteristika smeri


Poleti vodi po grebenu steza na kateri še najdemo obledele oznake. Pod vršno kupolo steza zavije levo in preči po strmih travnatih pobočjih celo južno steno. Na vršni greben pride pred smerjo Bušmanov. Pozimi običajno plezamo po grapah levo od samega grebena oziroma desno od Grape čez Jame.

Pozimi je ocena III/1-2 M.


Dostop: S Kokrskega sedla po poti proti Skuti do začetka Jugovzhodnega grebena in po njem naravnost navzgor, bolj ali manj položno do vršne kupole. Druga možnost: enako kot za smer 7 (Grapa čez Jame) in še desno navzgor v kratko grapo, 1.45 h.

Opis

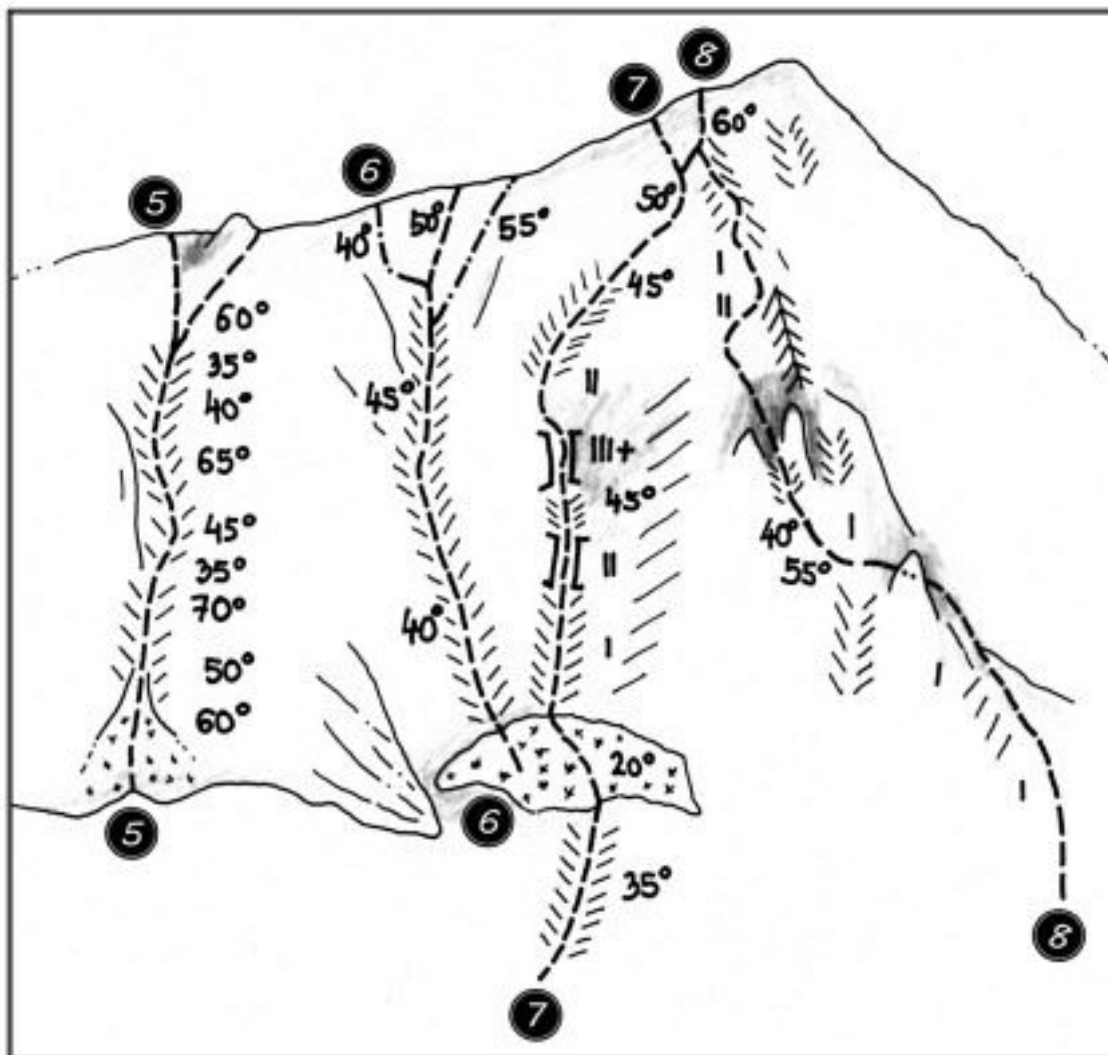
Raztežaj levo v grapo in po njej dva raztežaja navzgor malo proti levi. Levo na rebro in dalje levo navzgor do žleba in na greben. Po njem na rob stene. Kot smer jo štejemo le po zimi.



Grintovec, južno pobočje. 2 Bad dog in big foot, 3 Smer štirih mušketirjev, 4 Smer Bušmanov, 5 Smer PVZ, 6 Mojster za kompliciranje, 7 Grapa čez Jame, 8 Jugovzhodni greben.



Grintovec, južno pobočje: 1a Južni greben, 3 Smer štirih mušketirjev, 4 Smer Bušmanov, 5 Smer PVZ, 6 Mojster za kompliciranje, 7 Grapa čez Jame, 8 Jugovzhodni greben.



Grintovec, južno pobočje: 5 Smer PVZ, 6 Mojster za kompliciranje, 7 Grapa čez Jame, 8 Jugovzhodni greben.