

## Grapa v Staničevem vrhu

---

Dolžina: **150 m**

Tip: **Skalna**

Ocena: **II**

Varovanje: **Klini**

---


Prvi plezalci: **niso znani.**

### Karakteristika smeri

Čas plezanja: 1h.

### Opis

Iz grape nad slapom desno po grapi (dostop za Staničev vrh - glej skico za Prečenje grebena Zeleniških špic). Ko se svet malo odpre, levo navzgor po žlebovih v manjšo krnico do trikotnega melišča pod vršno steno Staničevega vrha. Dalje v desno na greben, ali pa levo navzgor do škrbinice levo od Staničevega vrha.




Zeleniške špice, Staničev vrh, severozahodna stena: 18 Smer nad votlino, 19 Grapa v Staničevem vrhu, 20 Desna poč.



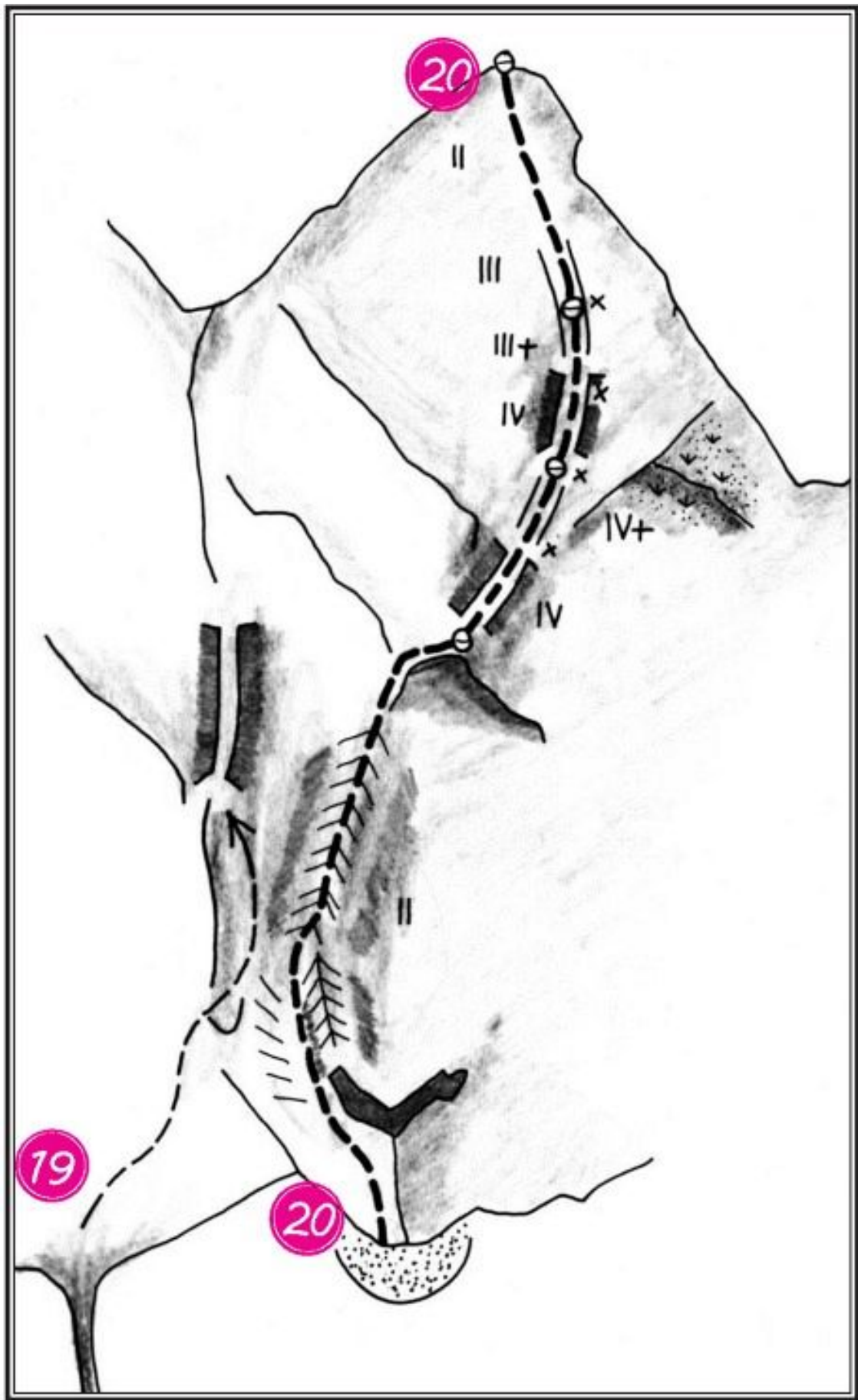
Zeleniške špice, Debeli špic, severozahodna stena: 4 Namizni prt, 5 Smer Hansel-Roter, 6 Smer Berčič-Golob, 7 Zajeda, 9 Poševna smer, 10 Smer drenovcev. ZELENišKE ŠPICE, od Debelega špica do Staničevega vrha, severozahodna stena: 11 Kamela, 12 Smer kar tako, 13 Padalska grapa, 14 Heksenšus, 15 Dolomitska smer, 16 Smer Režek-Tarter, 17 Najdena smer. ZELENišKE ŠPICE,



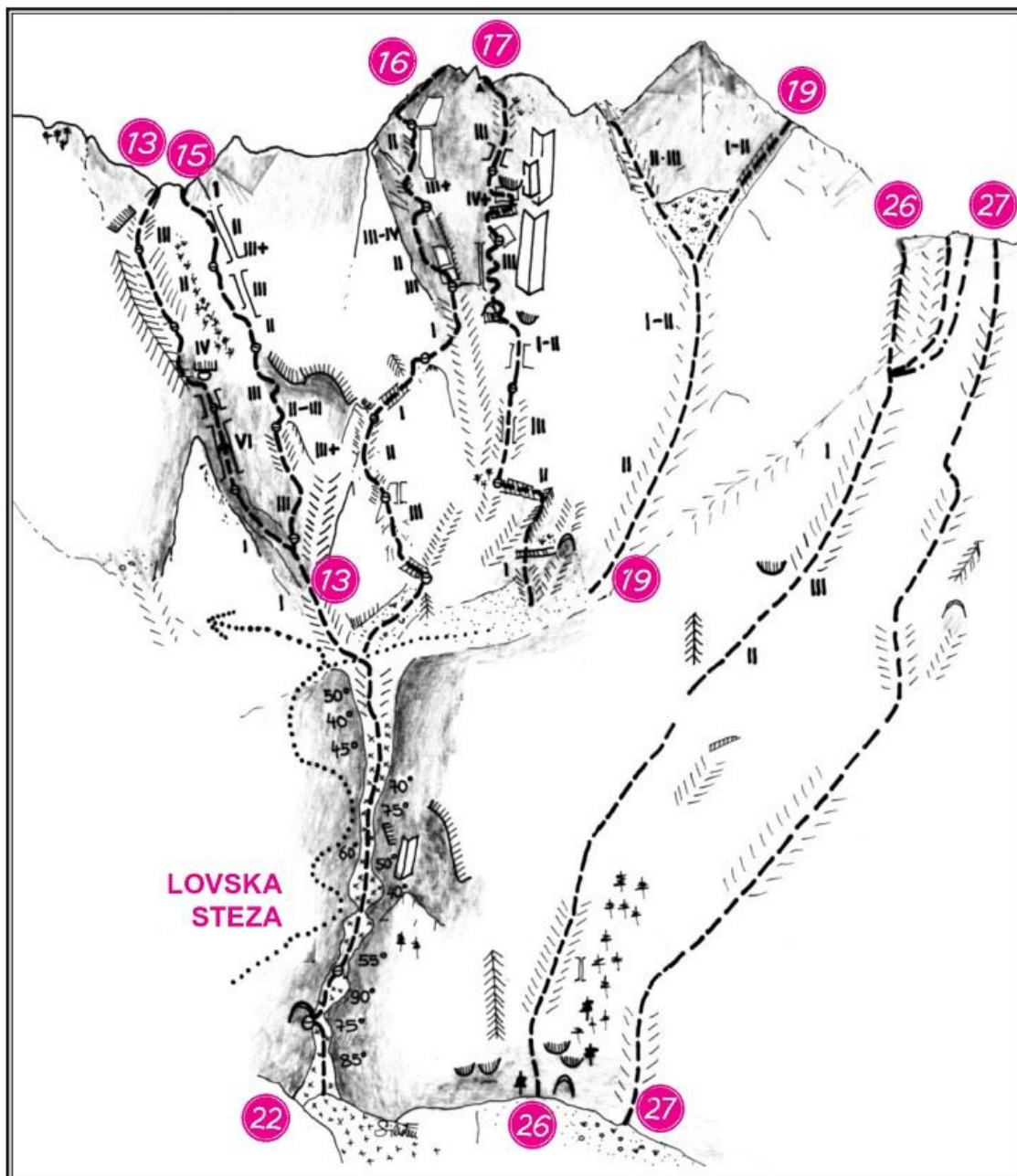
Staničev vrh, severozahodna stena: 18 Smer nad votlino, 19 Grapa v Staničevem vrhu, 20 Desna poč, ND Normalni dostop. ZELENišKE ŠPICE, greben: 1 Prečenje grebena.



Zeleniške špice, Staničev vrh, severozahodna stena: 18 Smer nad votlino, 19 Grapa v Staničevem vrhu, 20 Desna poč, 22 Slap v Repovem kotu, 2 Desni rep (opis je v poglavju o zaledenelih slapovih - Repov kot). Zeleniške špice, od Staničevega vrha do Kamniškega dedca, severozahodna stena: 26 Grapa desno od slapa.



Zeleniške špice, Staničev vrh, severozahodna stena: 19 Grapa v Staničevem vrhu, 20 Desna poč.



Zeleniške špice, od Debelega špica do Staničevega vrha, severozahodna stena: 13 Padalska grapa, 15 Dolomitska smer, 16 Smer Režek-Tarter, 17 Najdena smer. ZELENIŠKE ŠPICE, Staničev vrh, severozahodna stena: 19 Grapa v Staničevem vrhu, 22 Slap v Repovem kotu. ZELENIŠKE ŠPICE, od Staničevega vrha do Kamniškega dedca, severozahodna stena: 26 Grapa desno od Slapu, 27 Grapa DODOS.