

# Slovenske stene

www.slovenskestene.si

## Desna poč

---

Dolžina: **100 m**

Tip: **Skalna**

Ocena: **IV+/IV**


Varovanje: **Klini**

---

Prvi plezalci: **Borut Kantušer in Bojana Karuza 30.6.2002.**

## Opis


Vstop iz kadunje v vpadnici vrha. Navzgor proti strehi in levo v žleb. Malo po njem in desno po razu na poraščeno glavo. Desno v sistem kaminov in po njem dva raztežaja navzgor do grape. Po njej na vrh.



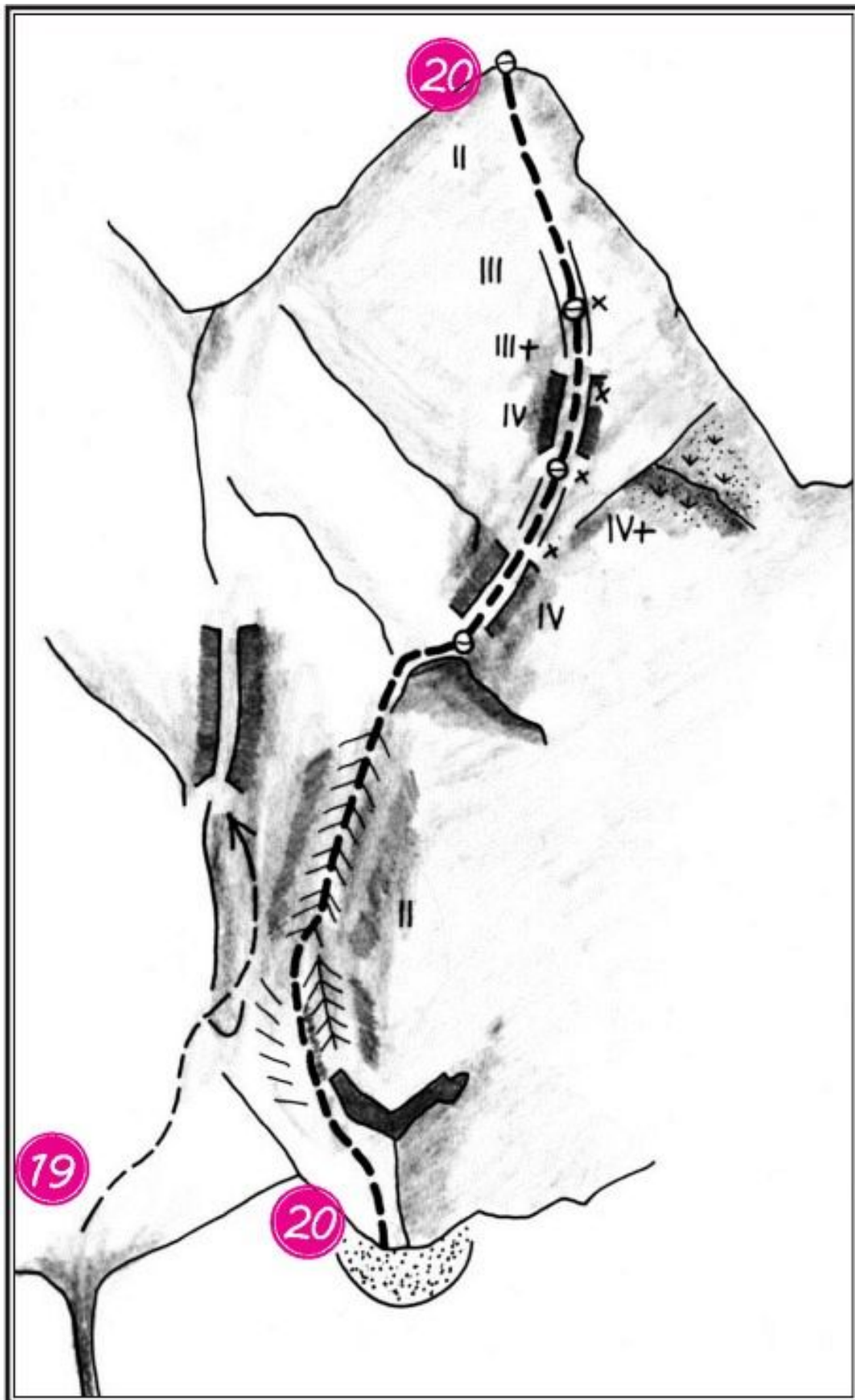
Zeleniške špice, Staničev vrh, severozahodna stena: 18 Smer nad votlino, 19 Grapa v Staničevem vrhu, 20 Desna poč.



Zeleniške špice, Debeli špic, severozahodna stena: 4 Namizni prt, 5 Smer Hansel-Roter, 6 Smer Berčič-Golob, 7 Zajeda, 9 Poševna smer, 10 Smer drenovcev. ZELENŠKE ŠPICE, od Debelega špica do Staničevega vrha, severozahodna stena: 11 Kamela, 12 Smer kar tako, 13 Padalska grapa, 14 Heksenšus, 15 Dolomitska smer, 16 Smer Režek-Tarter, 17 Najdena smer. ZELENŠKE ŠPICE, Staničev vrh, severozahodna stena: 18 Smer nad votlino, 19 Grapa v Staničevem vrhu, 20 Desna poč, ND Normalni dostop. ZELENŠKE ŠPICE, greben: 1 Prečenje grebena.



Zeleniške špice, Staničev vrh, severozahodna stena: 18 Smer nad votlino, 19 Grapa v Staničevem vrhu, 20 Desna poč, 22 Slap v Repovem kotu, 2 Desni rep (opis je v poglavju o zaledenelih slapovih - Repov kot). Zeleniške špice, od Staničevega vrha do Kamniškega dedca, severozahodna stena: 26 Grapa desno od slapa.



Zeleniške špice, Staničev vrh, severozahodna stena: 19 Grapa v Staničevem vrhu, 20 Desna poč.