

# Slovenske stene

www.slovenskestene.si

## Kamela

---

Dolžina: **150 m**

Tip: **Skalna**

Ocena: **IV/III, II**


Varovanje: **Klini**

---


Prvi plezalci: **Maja Dolenc in Pavle Kozjek 4. 4. 1981.**

## Opis

Možnih je več vstopov. Po grapi med Debelim špicem in grebenskimi vrhom, nato po širokem žlebu desno v škrbino. Iz škrbine levo nekaj metrov čez strmo stopnjo, desno po polički in nazaj na raz. Po njem in desno nekaj metrov po polički/žlebu, nato levo čez previsek in naravnost navzgor v poč. Čez previs v položnejši svet. Naprej še en raztežaj po zelo krušljivem grebenu in sestop v sedelce v glavnem grebenu Zeleniških špic.



Zeleniške špice, Debeli špic, severozahodna stena: 4a Leva varianta, 4 Namizni prt, 5 Smer Hansel-Roter, 6 Smer Berčič-Golob, 7 Zajeda, 9 Poševna smer, 10 Smer drenovcev. Zeleniške špice, od Debelega špica do Staničevega vrha, severozahodna stena: 11 Kamela.

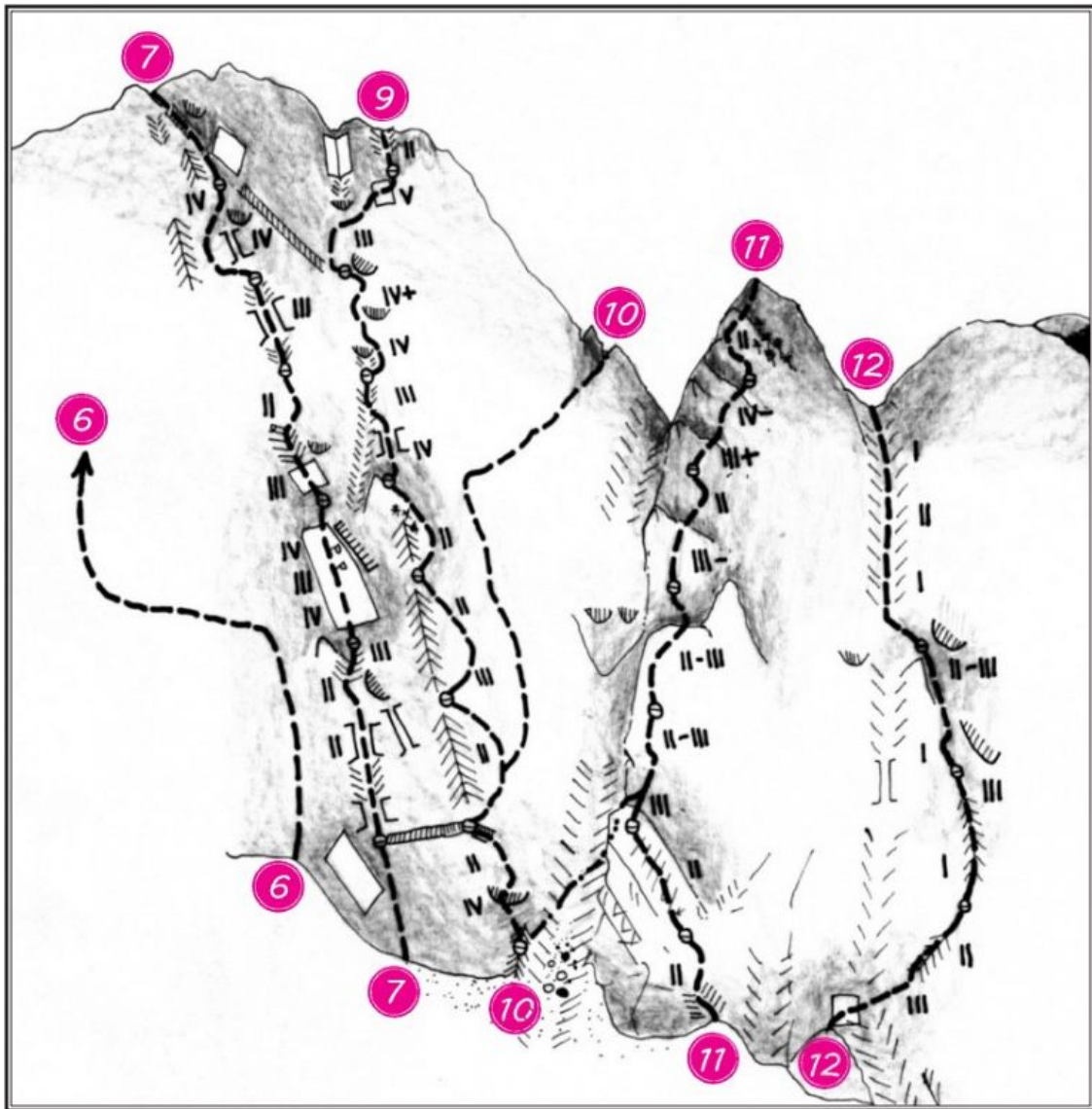


Zeleniške špice, Debeli špic, severozahodna stena: 6 Smer Berčič-Golob, 7 Zajeda, 9 Poševna smer, 10 Smer drenovcev. Zeleniške špice, od Debelega špica do Staničevega vrha, severozahodna stena: 11 Kamela.





Zeleniške špice, Debeli špic, severozahodna stena: 4 Namizni prt, 5 Smer Hansel-Roter, 6 Smer Berčič-Golob, 7 Zajeda, 9 Poševna smer, 10 Smer drenovcev. ZELENišKE ŠPICE, od Debelega špica do Staničevega vrha, severozahodna stena: 11 Kamela, 12 Smer kar tako, 13 Padalska grapa, 14 Heksenšus, 15 Dolomitska smer, 16 Smer Režek-Tarter, 17 Najdena smer. ZELENišKE ŠPICE, Staničev vrh, severozahodna stena: 18 Smer nad votlino, 19 Grapa v Staničevem vrhu, 20 Desna poč, ND Normalni dostop. ZELENišKE ŠPICE, greben: 1 Prečenje grebena.



Zeleniške špice, Debeli špic, severozahodna stena: 6 Smer Berčič-Golob, 7 Zajeda, 9 Poševna smer, 10 Smer drenovcev. Zeleniške špice, od Debelega špica do Staničevega vrha, severozahodna stena: 11 Kamela, 12 Smer kar tako.