

# Slovenske stene

www.slovenskestene.si

## Bosova smer

---

Dolžina: **900 m**

Tip: **Skalna**

Ocena: **IV/III**

Varovanje: **Klini**

---


Prvi plezalci: **Valentin Slatnar-Bos v sedemdesetih letih prejšnjega stoletja.**

Pomembne ponovitve: **1P France Malešič in Jane Volkar 10.10.1971. ZP Metod Humar in Tone Škarja leta 1974.**


## Karakteristika smeri

Čas plezanja: 5 do 6h.

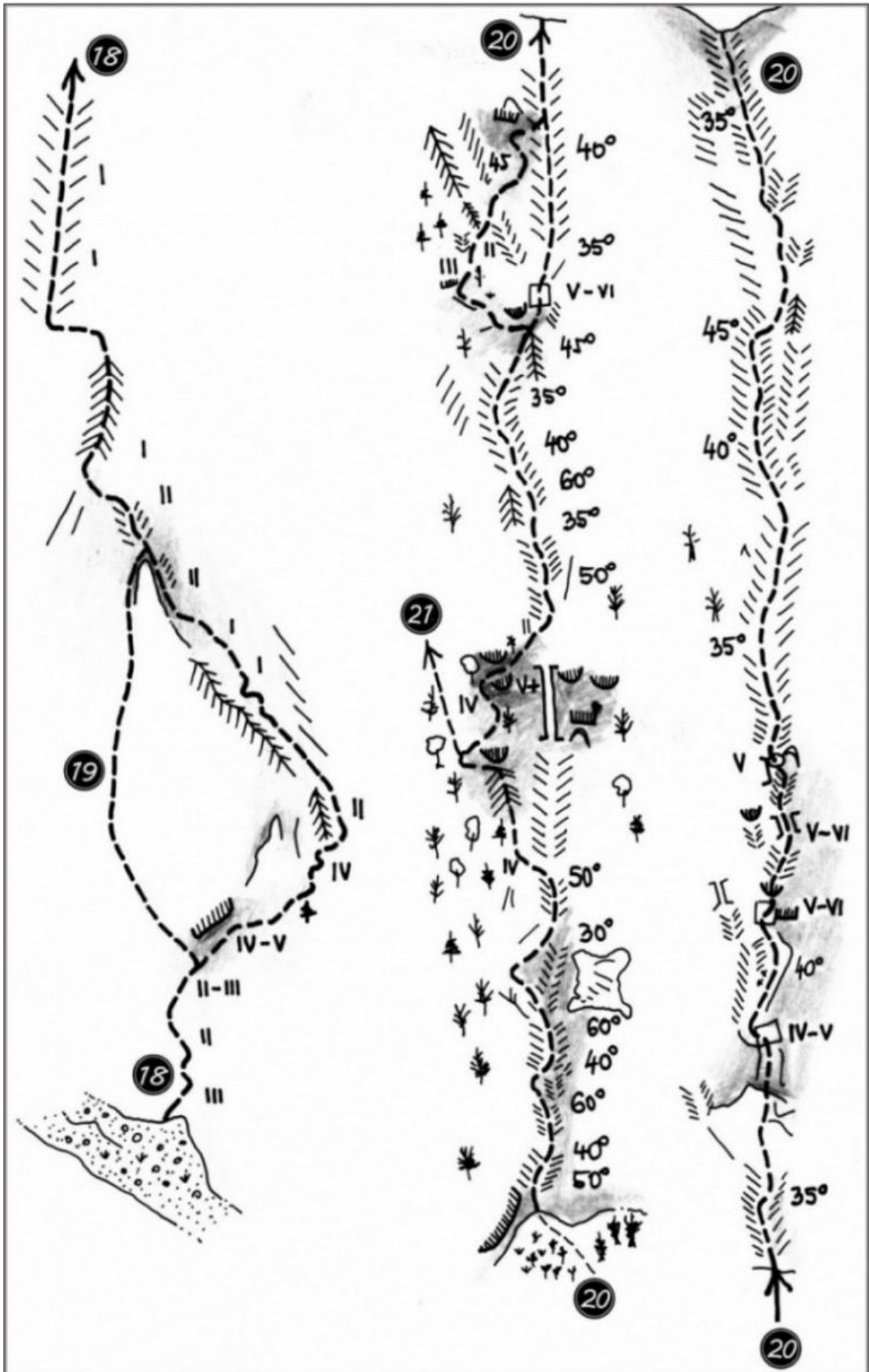
Dostop: Od Doma v Kamniški Bistrici po markirani poti in mimo spodnje postaje tovarne žičnice na Kokrsko sedlo v Konec (Pod Trato). Še naprej po cesti ter dalje levo 50 m po lovski poti čez grapo do lovskega stojišča. Dalje po poti skozi gozd vzporedno nad grapo. Malo pred drugim lovskim stojiščem levo po komaj zaznavni gamsji stezici in desno navzgor v smeri rdečkaste grape.



Brana, zahodna stena: 12 Spominska smer Marije Kaplje, 13 Beli steber, 14 Strah pred nevihto, 15 Zate Pubi, 16 Orion, 17 Spominska smer Minke Šimenc, 18 Bosova smer, 19 Slavčkova varianta.



Brana, zahodna stena: 1 Kotliška grapa, 12 Spominska smer Marije Kaplje, 15 Zate Pubi, 17 Spominska smer Minke Šimenc, 18 Bosova smer, 19 Slavčkova varianta. 20 Bobnar, 21 Bobnarjev greben.



Brana, zahodna stena: 18 Bosova smer, 19 Slavčkova varianta, 20 Bobnar, 21 Bobnarjev greben.