

Slovenske stene

www.slovenskestene.si

X (Steber Planjave)

Dolžina: **220 m**

Tip: **Skalna**

Ocena: **IV, III, II**

Varovanje: **Klini**

Prvi plezalci: **spodnji del Bine Benkovič in Pavle Kemperle 17.7.1938, zgornji del Pavle Kemperle in Janez Presl 30.7.1939.**

Pomembne ponovitve: **ZP že opravljena.**

Karakteristika smeri

Dolžina smeri: 510m.

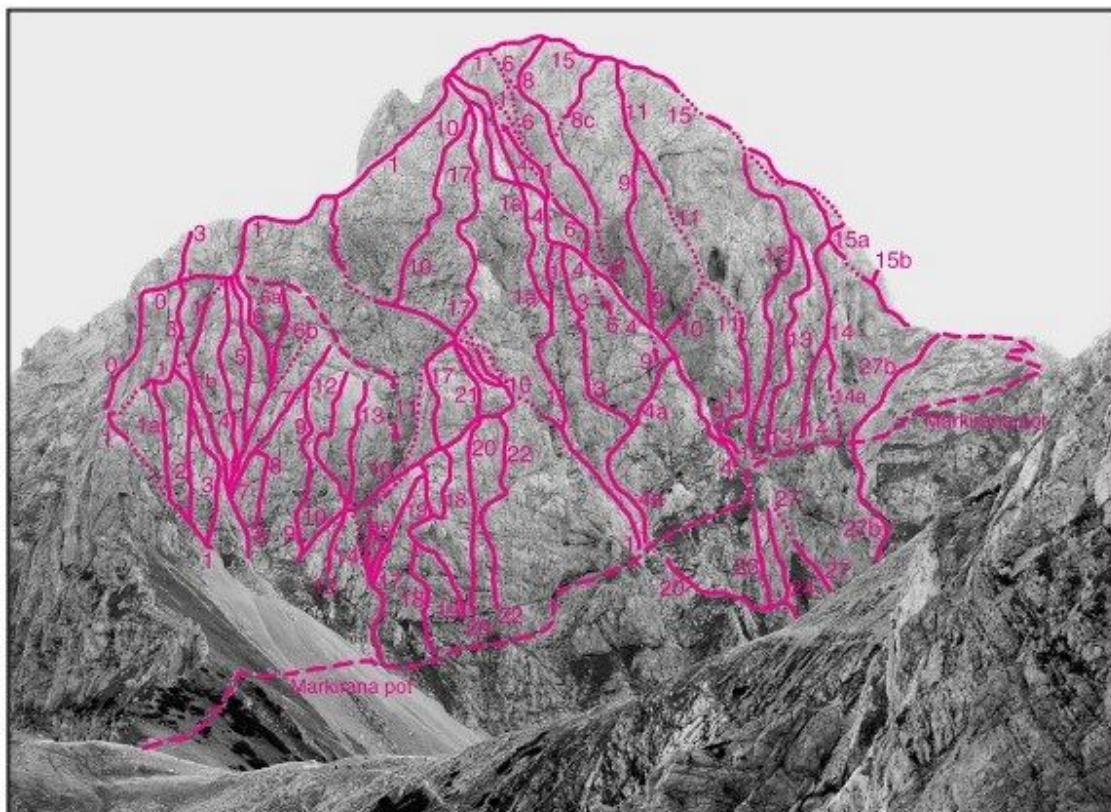
Čas plezanja: 2h (4h).

Dostop kot za Centralno smer.


Sestop kot za Severozahodni greben.

Opis

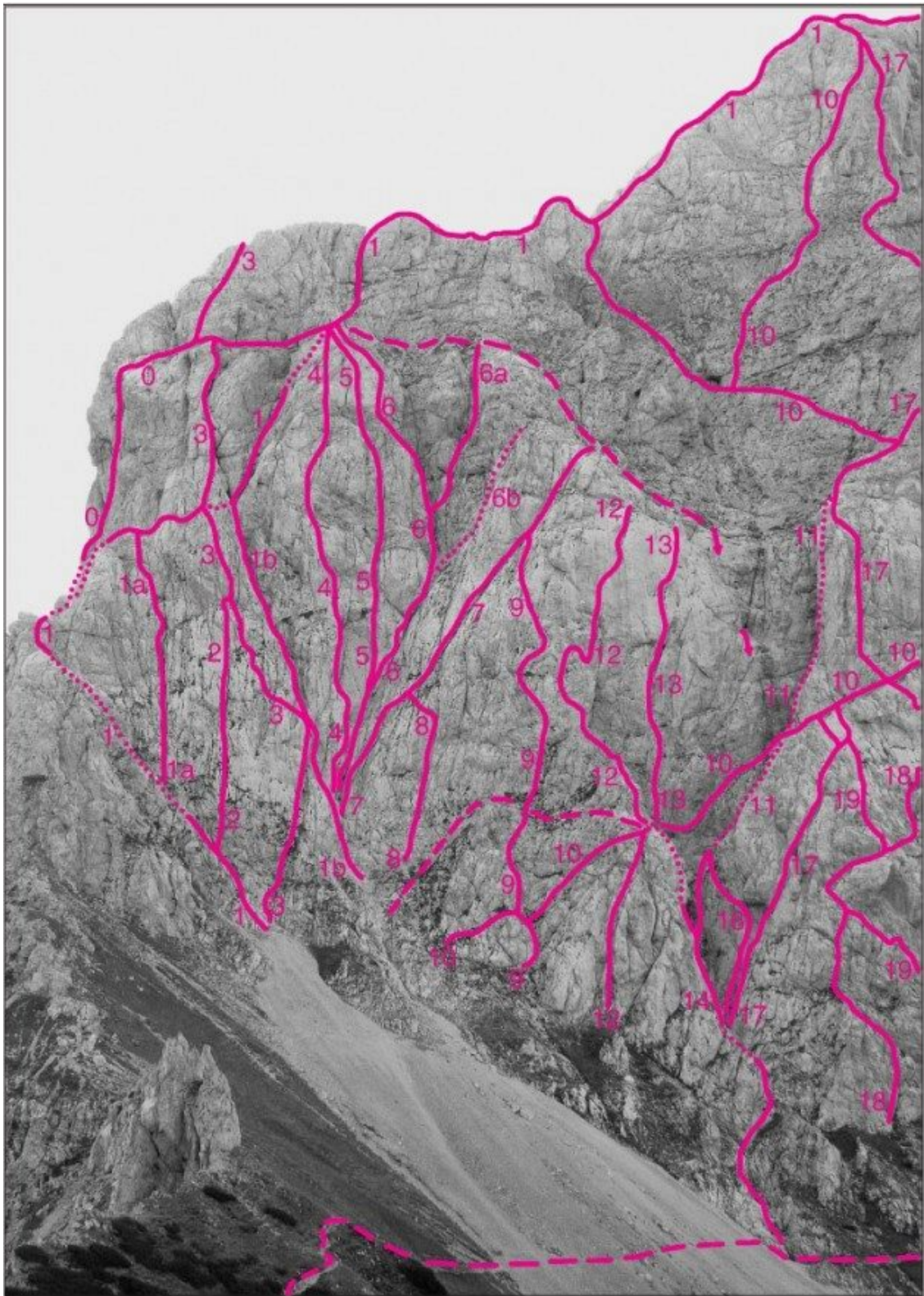
Vstop je v vpadnici žleba z značilno počjo in zagozdenim balvanom. Po grapi navzgor do kotla. Desno po žlebu pod previs in na rob. Po poklini desno navzgor na plati in naprej na ozek grebenček. Po njem desno do vznožja stebra (stik s smerjo Kovač-Michler-Roller). Naravnost navzgor po žlamborju, raztežaj in pol na grebenček in po njem na vrh rame (stik s smerjo Kovač-Michler-Roller). Po grebenu naravnost navzgor in čez manjši previs v lažji svet. Po žlebu levo od grebenčka, nato skozi kamin in po grebenu - rebro naravnost navzgor na Severozahodni greben Planjave in po njem na zahodni vrh.



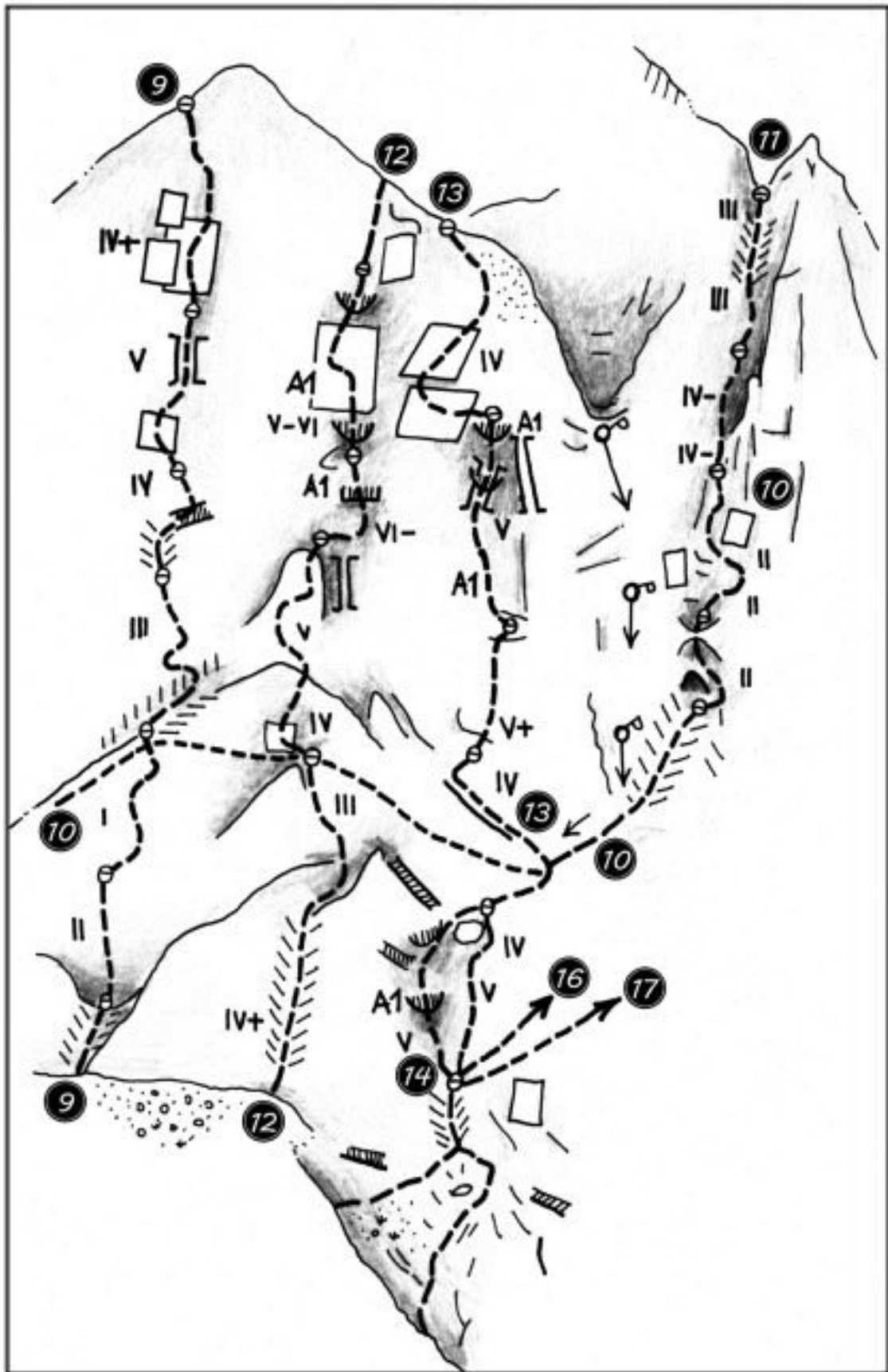
Planjava, zahodna stena: 0 Glava Planjave, 1 Severozahodni greben, 1a Leva vstop na varianta Severozahodnega grebena, 2 Zajeda na Maričkino ploščo, 3 Steber pod Glavo, 1b Desna vstopna varianta Severozahodnega grebena, 4 Farška rit, 5 Smer Kemperle-Stopar, 6 Smer Y, 6a Izstopna varianta smeri Y, 6 b Desna izstopna varianta smeri Y, 7 Poševna zajeda, 8 Vstopna varianta Poševne zajede, 9 Meka, 10 Kovač-Michler-Roller, 11 Brinškov kamin, 12 Dokončana, 13 Centralna, 14 Jugova poč, 16 Grabljevec-Trobevšek, 17 X - Steber Planjave, 18 Jerinova, 18a Novoletni bluz, 18b Darilo, 19 Septembrska, 20 Majska, 21 Varianta s Kunaverjeve police, 22 Svetelove.



Planjava, zahodna stena: 7 Poševna zajeda, 10 Kovač-Michler-Roller, 11 Brinškov kamin, 12 Dokončana, 13 Centralna, 14 Jugova poč, 16 Grabljevec-Trobevšek, 17 X - Steber Planjave, 18 Jerinova, 19 Septembrska, 20 Majska, 22 Svetelove. Jugozahodna stena - nad označeno potjo: 1a Povezava Modec-Stupica s smerjo Kovač-Michler-Roller, 1 Modec-Stupica



Planjava, zahodna stena: 0 Glava Planjave, 1 Severozahodni greben, 1a Leva vstopna varianta Severozahodnega grebena, 2 Zajeda na Maričkino ploščo, 3 Steber pod Glavo, 1 b Desna vstopna varianta Severozahodnega grebena, 4 Farška rit, 5 Smer Kemperle-Stopar, 6 Smer Y, 6 a Izstopna varianta smeri Y, 6 b Desna izstopna varianta smeri Y, 7 Poševna zajeda, 8 Vstopna varianta Poševne zajede, 9 Meka, 10 Kovač-Michler-Roller, 11 Brinškov kamin, 12 Dokončana, 13 Centralna, 14 Jugova poč, 16 Grabljevec-Trobevšek, 17 X - Steber Planjave, 18 Jerinova, 19 Septemrska.



Planjava, zahodna stena: 9 Meka, 10 Kovač-Michler-Roller, 11 Brinškov kamin, 12 Dokončana, 13 Centralna, 14 Jugova poč, 15 Jugova poč - Brinškov kamin, 16 Grabljevec-Trobevšek, 17 X - Steber Planjave..