

Slovenske stene

www.slovenskestene.si

Majska

Dolžina: **130 m**

Tip: **Skalna**

Ocena: **IV+**

Varovanje: **Klini**

Prvi plezalci: **Franc Bauman, Tone Trobevšek in Janez Uršič 4.5.1969. Vir: AAOK.**

Karakteristika smeri

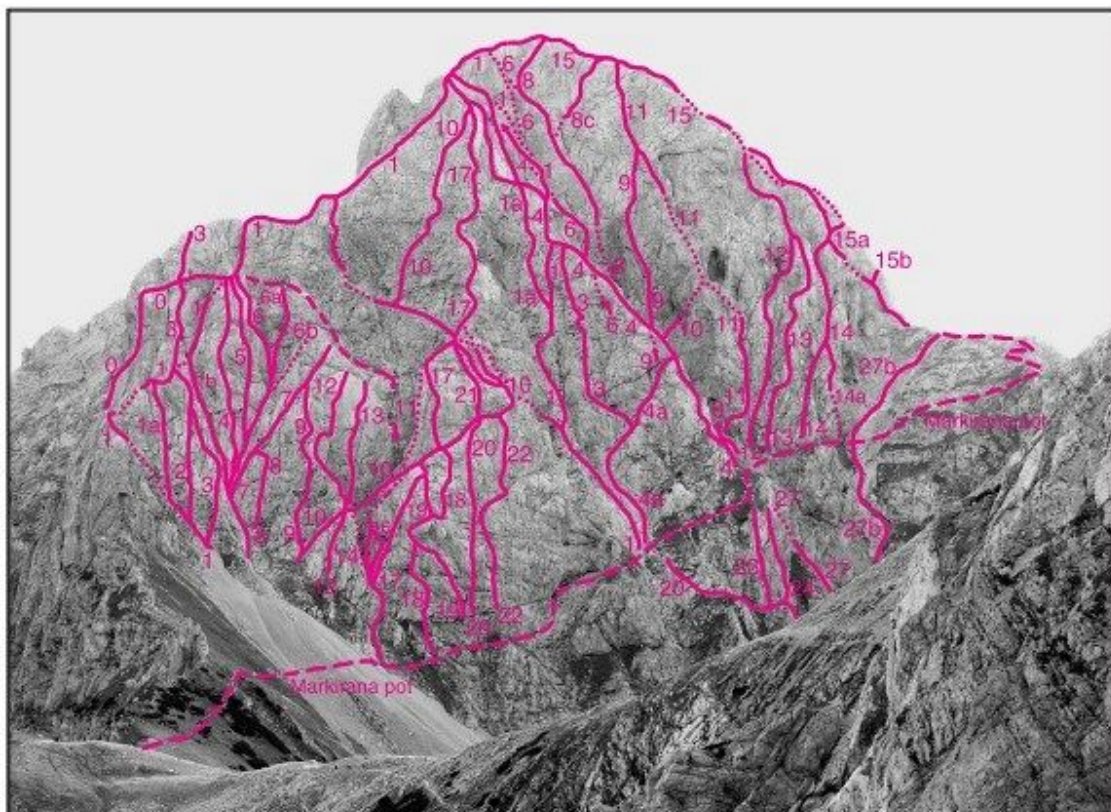
Čas plezanja: 1.30h.

Dostop: S Kamniškega sedla po označeni poti proti Planjavi. Od mesta, kjer pot zapusti melišče, še 50 m naprej in naravnost navzgor pod neizrazit steber. 20 min.


Sestop: Po smeri Kovač-Michler-Roller na vrh Planjave, 2.30 h ali po isti smeri pod steno. 25 min.

Opis

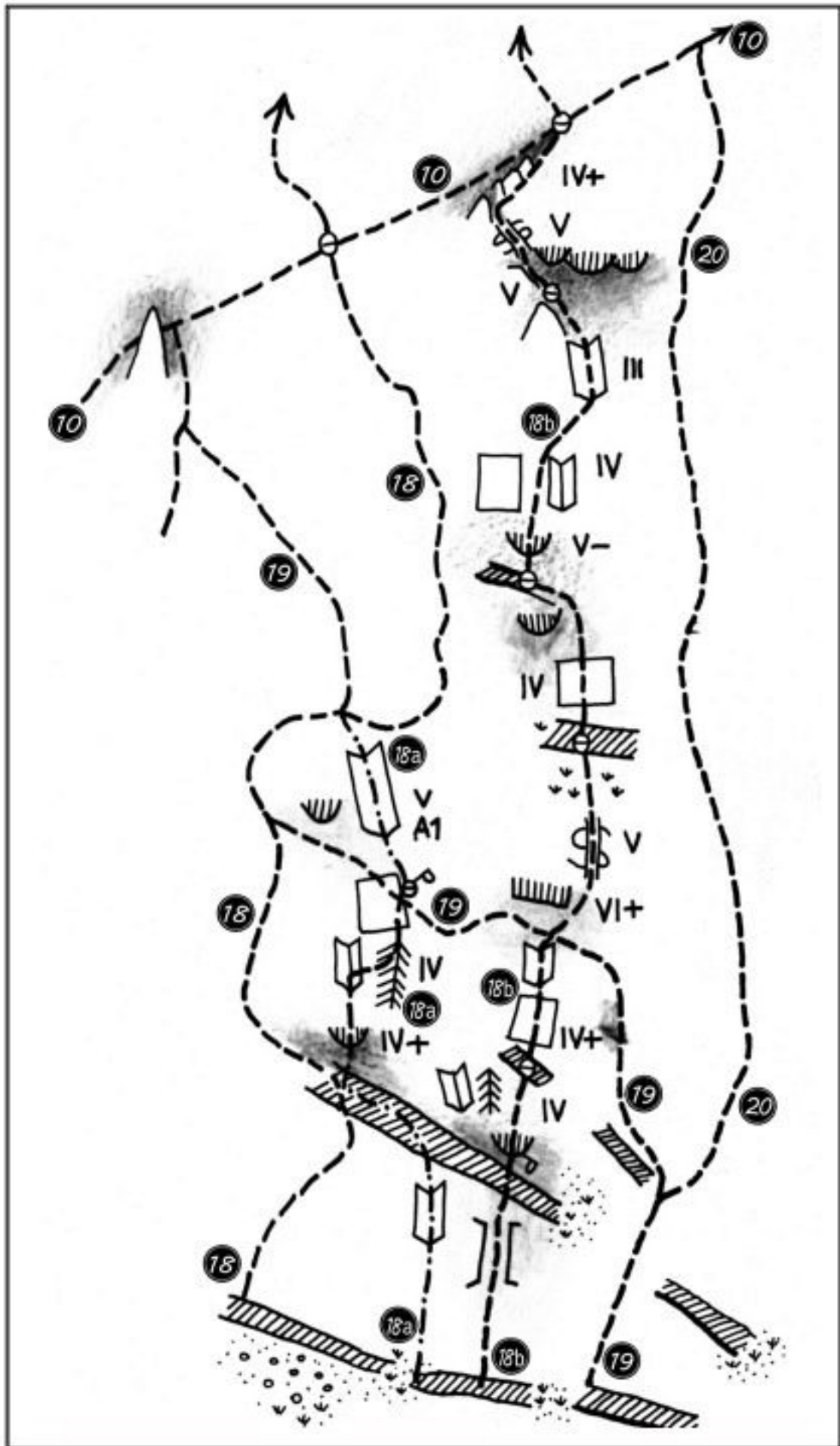
Po levi strani neizrazitega stebra čez previs v žleb in navzgor v skrotje. Naprej naravnost navzgor do plati med izrazitimi počmi. Po plati in počeh naravnost navzgor v kaminček in skozenj v škrbinico. Iz nje slabega pol raztežaja na gredo (stik s smerjo Kovač-Michler-Roller).



Planjava, zahodna stena: 0 Glava Planjave, 1 Severozahodni greben, 1a Leva vstop na varianta Severozahodnega grebena, 2 Zajeda na Maričkino ploščo, 3 Steber pod Glavo, 1b Desna vstopna varianta Severozahodnega grebena, 4 Farška rit, 5 Smer Kemperle-Stopar, 6 Smer Y, 6a Izstopna varianta smeri Y, 6 b Desna izstopna varianta smeri Y, 7 Poševna zajeda, 8 Vstopna varianta Poševne zajede, 9 Meka, 10 Kovač-Michler-Roller, 11 Brinškov kamin, 12 Dokončana, 13 Centralna, 14 Jugova poč, 16 Grabljevec-Trobevšek, 17 X - Steber Planjave, 18 Jerinova, 18a Novoletni bluz, 18b Darilo, 19 Septembrska, 20 Majska, 21 Varianta s Kunaverjeve police, 22 Svetelove.



Planjava, zahodna stena: 7 Poševna zajeda, 10 Kovač-Michler-Roller, 11 Brinškov kamin, 12 Dokončana, 13 Centralna, 14 Jugova poč, 16 Grabljevec-Trobevšek, 17 X - Steber Planjave, 18 Jerinova, 19 Septembrska, 20 Majska, 22 Svetelove. Jugozahodna stena - nad označeno potjo: 1a Povezava Modec-Stupica s smerjo Kovač-Michler-Roller, 1 Modec-Stupica



Planjava, zahodna stena: 10 Kovač-Michler-Roller, 18 Jerinova, 18 a Novoletni bluz, 18 b Darilo, 19

Septembrska, 20 Majska.